

# ด่วนที่สุด

ที่ มท ๐๓๑๙/ว ๓๕๕



กรมการปกครอง

ถนนรัชฎาภิเศก กรุงเทพฯ ๑๐๒๐๐

๓ มกราคม ๒๕๕๙

เรื่อง ขอความร่วมมือจัดทำข้อมูลของทุกพื้นที่ที่ประสบปัญหาจากภัยแล้ง

เรียน ผู้ว่าราชการจังหวัด ๒๘ จังหวัด ตามเอกสารแนบ

สิ่งที่ส่งมาด้วย ๑. แบบรายงานการจัดทำข้อมูลของพื้นที่ที่ประสบปัญหาภัยแล้ง จำนวน ๑ ชุด

กองทัพบกที่ ๑ ได้ดำเนินการแก้ไขปัญหามาตั้งแต่ระยะเร่งด่วน ตามนโยบายรัฐบาล ดำเนินการโดยกองทัพบก และได้เชิญ ๘ หน่วยงานที่เกี่ยวข้อง ได้แก่ กระทรวงเกษตรและสหกรณ์ กระทรวงมหาดไทย กระทรวงทรัพยากรธรรมชาติและสิ่งแวดล้อม กระทรวงวิทยาศาสตร์และเทคโนโลยี กระทรวงเทคโนโลยีสารสนเทศและการสื่อสาร กระทรวงกลาโหม และกระทรวงพลังงาน ร่วมประชุมหารือในการแก้ไขปัญหาวิกฤตภัยแล้งในพื้นที่ภาคกลางและภาคตะวันออก จึงขอความร่วมมือหน่วยงานที่เกี่ยวข้องจัดทำข้อมูลของทุกพื้นที่ที่ประสบปัญหาจากภัยแล้ง เพื่อจะได้ดำเนินการบูรณาการในการแก้ไขปัญหาร่วมกัน

กรมการปกครองพิจารณาแล้วเห็นว่า เพื่อเป็นการร่วมมือกับกองทัพบกที่ ๑ ในการบูรณาการการแก้ไขปัญหาภัยแล้งระยะเร่งด่วน จึงขอความร่วมมือจังหวัดแจ้งอำเภอจัดทำข้อมูลของพื้นที่ที่ประสบปัญหาจากภัยแล้งตามแบบรายงานฯ ส่งให้กรมการปกครองทางจดหมายอิเล็กทรอนิกส์ [nong1002@hotmail.co.th](mailto:nong1002@hotmail.co.th) ภายในวันพฤหัสบดีที่ ๑๔ มกราคม ๒๕๕๙ รายละเอียดตามสิ่งที่ส่งมาด้วย

จึงเรียนมาเพื่อโปรดพิจารณาดำเนินการต่อไป

ขอแสดงความนับถือ

(นายชำนาญวิทย์ เตรัตน์)

รองอธิบดี ปฏิบัติราชการแทน  
อธิบดีกรมการปกครอง

กองสนับสนุนการบริหารราชการอำเภอและขับเคลื่อนนโยบายพิเศษ

กลุ่มงานประสานงานโครงการอันเนื่องมาจากพระราชดำริฯ

โทร./โทรสาร ๐-๒๒๒๒-๒๒๐๔ ต่อ ๒๐๔

นางสาวณมนคร แซ่มชุกุล ๐๘๑-๖๒๒๕๔๔๘

## แบบสำรวจพื้นที่ประสบภัยหรือคาดว่าจะประสบปัญหาภัยแล้ง พ.ศ. ๒๕๕๙

សង្ខេប.....

[illegible]

.....

ที่	อำเภอ	มาตรการแนวทางแก้ไขปัญหาน้ำอุปโภค บริโภค	มาตรการแนวทางแก้ไขปัญหาน้ำเพื่อเกษตรกรรม	มาตรการช่วยเหลือการประกอบอาชีพหรือสร้างรายได้ เพื่อบรรเทาปัญหาภัยแล้ง
๑	อำเภอ.....			
๒	อำเภอ.....			

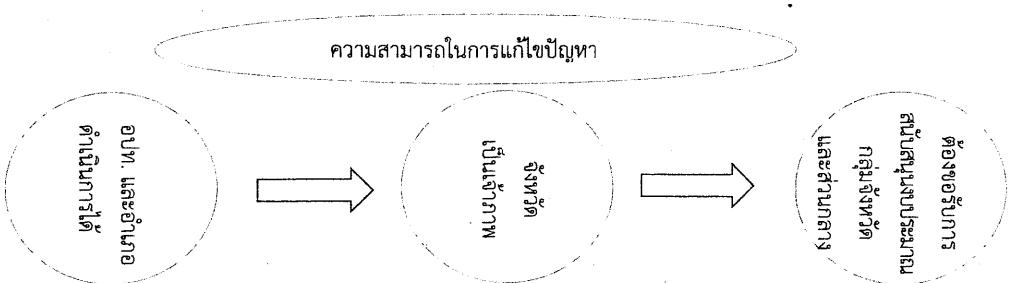
ผู้รายงาน ( )

(ลงชื่อ) ( )

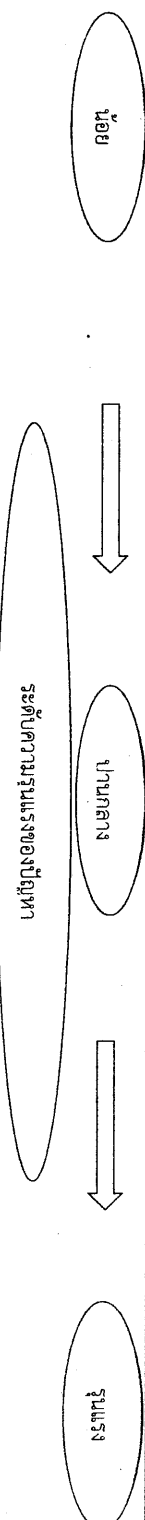
.....

แบบสำรวจพื้นที่และมาตรการแก้ไขปัญหาย้ายแปลง (กรณีขาดแคลนน้ำอุปโภค บริโภค) พ.ศ. ๒๕๕๙

จังหวัด.....

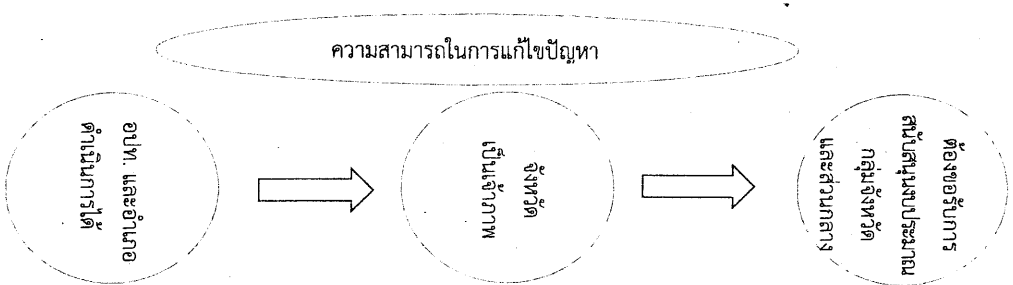


๑.๓ ปัญหาไม่รุนแรงต้องขอรับการสนับสนุน จากกลุ่มจังหวัดหรือส่วนกลาง ระบุพื้นที่ประสบภัยแล้ง จำนวน.....อำเภอ.....ตำบล.....หมู่บ้าน ประชากร.....ครัวเรือน.....คน ระบุมাত্রการ	๒.๓ ปัญหาปานกลางต้องขอรับการสนับสนุน จากกลุ่มจังหวัดหรือส่วนกลาง ระบุพื้นที่ประสบภัยแล้ง จำนวน.....อำเภอ.....ตำบล.....หมู่บ้าน ประชากร.....ครัวเรือน.....คน ระบุมাত্রการ	๓.๓ ปัญหาไม่รุนแรงต้องขอรับการสนับสนุน จากกลุ่มจังหวัดหรือส่วนกลาง ระบุพื้นที่ประสบภัยแล้ง จำนวน.....อำเภอ.....ตำบล.....หมู่บ้าน ประชากร.....ครัวเรือน.....คน ระบุมাত্রการ
๑)..... ๒)..... ๓).....	๑)..... ๒)..... ๓).....	๑)..... ๒)..... ๓).....
๑.๒ ปัญหาไม่รุนแรงต้องขอรับการสนับสนุนจากจังหวัด ระบุพื้นที่ประสบภัยแล้ง จำนวน.....อำเภอ.....ตำบล.....หมู่บ้าน ประชากร.....ครัวเรือน.....คน ระบุมাত্রการ	๒.๒ ปัญหาปานกลางต้องขอรับการสนับสนุนจากจังหวัด ระบุพื้นที่ประสบภัยแล้ง จำนวน.....อำเภอ.....ตำบล.....หมู่บ้าน ประชากร.....ครัวเรือน.....คน ระบุมাত্রการ	๓.๒ ปัญหาไม่รุนแรงต้องขอรับการสนับสนุนจากจังหวัด ระบุพื้นที่ประสบภัยแล้ง จำนวน.....อำเภอ.....ตำบล.....หมู่บ้าน ประชากร.....ครัวเรือน.....คน ระบุมাত্রการ
๑)..... ๒)..... ๓).....	๑)..... ๒)..... ๓).....	๑)..... ๒)..... ๓).....
๑.๑ ปัญหาไม่รุนแรง อำเภอ/อปท. ดำเนินการได้ ระบุพื้นที่ประสบภัยแล้ง จำนวน.....อำเภอ.....ตำบล.....หมู่บ้าน ประชากร.....ครัวเรือน.....คน ระบุมাত্রการ	๒.๑ ปัญหาปานกลาง อำเภอ/อปท. ดำเนินการได้ ระบุพื้นที่ประสบภัยแล้ง จำนวน.....อำเภอ.....ตำบล.....หมู่บ้าน ประชากร.....ครัวเรือน.....คน ระบุมাত্রการ	๓.๑ ปัญหาไม่รุนแรง อำเภอ/อปท. ดำเนินการได้ ระบุพื้นที่ประสบภัยแล้ง จำนวน.....อำเภอ.....ตำบล.....หมู่บ้าน ประชากร.....ครัวเรือน.....คน ระบุมাত্রการ
๑)..... ๒)..... ๓).....	๑)..... ๒)..... ๓).....	๑)..... ๒)..... ๓).....

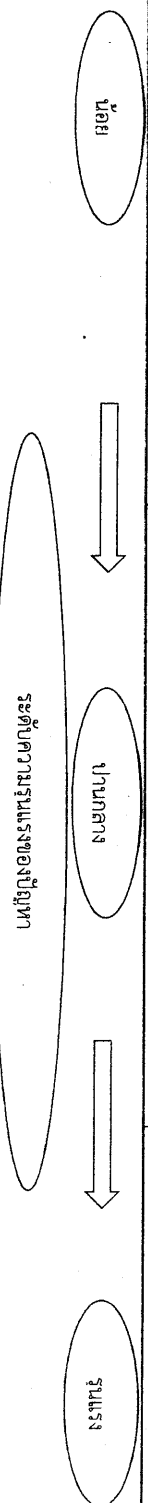


แบบสำรวจพื้นที่และมาตรการแก้ไขปัญหาย้ายแล้ง (กรณีขาดแคลนน้ำเพื่อการเกษตรกรรม) พ.ศ. ๒๕๕๙

จังหวัด.....



๑.๑ ปัญหาไม่รุนแรงต้องขอรับการสนับสนุนจากกลุ่มจังหวัดหรือส่วนกลาง	๑.๒ ปัญหาปานกลางต้องขอรับการสนับสนุนจากจังหวัดหรือส่วนกลาง	๑.๓ ปัญหาไม่รุนแรงต้องขอรับการสนับสนุนจากกลุ่มจังหวัดหรือส่วนกลาง
๑.๑ ปัญหาไม่รุนแรงต้องขอรับการสนับสนุนจากกลุ่มจังหวัด ระบุพื้นที่ประสบภัยแล้ง จำนวน.....อำเภอ.....ตำบล.....หมู่บ้าน พื้นที่.....ไร่.....งาน.....ตารางวา ระบุมาตรการ ๑)..... ๒)..... ๓).....	๒.๑ ปัญหาปานกลางต้องขอรับการสนับสนุนจากจังหวัด ระบุพื้นที่ประสบภัยแล้ง จำนวน.....อำเภอ.....ตำบล.....หมู่บ้าน พื้นที่.....ไร่.....งาน.....ตารางวา ระบุมาตรการ ๑)..... ๒)..... ๓).....	๓.๑ ปัญหาไม่รุนแรงต้องขอรับการสนับสนุนจากกลุ่มจังหวัดหรือส่วนกลาง ระบุพื้นที่ประสบภัยแล้ง จำนวน.....อำเภอ.....ตำบล.....หมู่บ้าน พื้นที่.....ไร่.....งาน.....ตารางวา ระบุมาตรการ ๑)..... ๒)..... ๓).....
๒.๑ ปัญหาไม่รุนแรงต้องขอรับการสนับสนุนจากกลุ่มจังหวัด ระบุพื้นที่ประสบภัยแล้ง จำนวน.....อำเภอ.....ตำบล.....หมู่บ้าน พื้นที่.....ไร่.....งาน.....ตารางวา ระบุมาตรการ ๑)..... ๒)..... ๓).....	๒.๒ ปัญหาปานกลางต้องขอรับการสนับสนุนจากจังหวัด ระบุพื้นที่ประสบภัยแล้ง จำนวน.....อำเภอ.....ตำบล.....หมู่บ้าน พื้นที่.....ไร่.....งาน.....ตารางวา ระบุมาตรการ ๑)..... ๒)..... ๓).....	๓.๒ ปัญหาไม่รุนแรงต้องขอรับการสนับสนุนจากกลุ่มจังหวัด ระบุพื้นที่ประสบภัยแล้ง จำนวน.....อำเภอ.....ตำบล.....หมู่บ้าน พื้นที่.....ไร่.....งาน.....ตารางวา ระบุมาตรการ ๑)..... ๒)..... ๓).....



ระดับความรุนแรงของปัญหา

รายชื่อจังหวัดที่อยู่ในภาคกลาง ๒๑ จังหวัดดังนี้

๑. กำแพงเพชร
๒. ชัยนาท
๓. นครนายก
๔. นครปฐม
๕. นครสวรรค์
๖. นนทบุรี
๗. ปทุมธานี
๘. พระนครศรีอยุธยา
๙. พิจิตร
๑๐. พิษณุโลก
๑๑. เพชรบูรณ์
๑๒. ลพบุรี
๑๓. สมุทรปราการ
๑๔. สมุทรสงคราม
๑๕. สมุทรสาคร
๑๖. สระบุรี
๑๗. สิงห์บุรี
๑๘. สุโขทัย
๑๙. สุพรรณบุรี
๒๐. อ่างทอง
๒๑. อุทัยธานี

รายชื่อจังหวัดภาคตะวันออก ๗ จังหวัด ดังนี้

๑. ฉะเชิงเทรา
๒. จันทบุรี
๓. ชลบุรี
๔. ปราจีนบุรี
๕. ระยอง
๖. สระแก้ว
๗. ตราด

แบบสำรวจมาตรการแนวทางแก้ไขปัญหาคัญเรื่อง พ.ศ.๒๕๕๘

จังหวัด.....

ผู้	มาตรการแนวทางแก้ไขปัญหาคัญเรื่อง	มาตรการแนวทางแก้ไขปัญหาคัญเรื่อง	มาตรการแนวทางการแก้ไขปัญหา

(ลงชื่อ) \_\_\_\_\_  
( \_\_\_\_\_)  
นางสาวผู้  
ไปตั้งจังหวัด.....