

ตารางที่ ๑๘ แสดง OTOP ที่ลงทะเบียนคัดสรรสุดยอดหนึ่งตำบล หนึ่งผลิตภัณฑ์ไทย ปี พ.ศ. ๒๕๕๙

จำนวนผู้ผลิต ผู้ประกอบการ ที่ลงทะเบียน OTOP ปี ๒๕๕๗ - ๒๕๕๘	ผู้ผลิต ผู้ประกอบการ OTOP แรงความประสงค์เข้าคัดสรร OPC	
	จำนวน (ราย)	คิดเป็นร้อยละ ของการลงทะเบียน OTOP
๓๒	๙	๒๘.๑๓

จำนวนผู้ผลิต ผู้ประกอบการ ที่ลงทะเบียน OTOP ปี ๒๕๕๗ - ๒๕๕๘	ผู้ผลิต ผู้ประกอบการ OTOP ที่ลงทะเบียนคัดสรร ปี ๒๕๕๙		
	จำนวน (ราย)	คิดเป็นร้อยละ ของการลงทะเบียน OTOP	คิดเป็นร้อยละ ของการแรงความประสงค์ คัดสรร
๓๒	๘	๒๕.๐๐	๘๘.๘๙

ที่มา : สำนักงานพัฒนาชุมชนอำเภอเชียงของ

ตารางที่ ๑๙ ประมาณการรายได้จากการจำหน่ายสินค้าหนึ่งตำบล หนึ่งผลิตภัณฑ์ (OTOP) เปรียบเทียบ
ปีงบประมาณ พ.ศ. ๒๕๕๗- ๒๕๕๘

เดือน	ประมาณการรายได้จากการจำหน่ายสินค้า OTOP (ภายในประเทศ) (บาท)		แนวโน้ม +/-
	ปีงบประมาณ ๒๕๕๗	ปีงบประมาณ ๒๕๕๘	
ตุลาคม	๙๖๑,๕๐๐	๑,๐๕๓,๕๐๐	+๙๒,๐๐๐
พฤศจิกายน	๑,๐๖๘,๕๐๐	๑,๑๗๘,๕๐๐	+๑๑๐,๐๐๐
ธันวาคม	๑,๐๐๐,๑๐๐	๑,๒๘๒,๓๐๐	+๒๘๒,๒๐๐
มกราคม	๑,๓๕๒,๙๐๐	๑,๓๔๒,๖๐๐	-๑๐,๓๐๐
กุมภาพันธ์	๑,๒๔๑,๘๐๐	๑,๒๖๑,๒๐๐	+๑๙,๔๐๐
มีนาคม	๑,๑๘๒,๔๐๐	๑,๒๘๒,๔๐๐	+๑๐๐,๐๐๐
เมษายน	๑,๒๘๒,๙๕๐	๑,๒๓๕,๓๐๐	-๔๗,๖๕๐
พฤษภาคม	๑,๑๒๔,๕๐๐	๑,๑๙๔,๑๐๐	+๖๙,๖๐๐
มิถุนายน	๑,๒๓๔,๓๐๐	๑,๒๔๓,๔๐๐	+๙,๑๐๐
กรกฎาคม	๑,๒๐๑,๙๐๐	๑,๓๒๓,๖๐๐	+๑๒๑,๗๐๐
สิงหาคม	๑,๑๐๑,๑๐๐	๑,๒๙๕,๑๐๐	+๑๙๔,๐๐๐
กันยายน	๑,๒๐๙,๖๐๐	๑,๓๙๐,๕๐๐	+๑๘๐,๙๐๐
รวมทั้งสิ้น	๑๓,๙๖๑,๕๕๐	๑๕,๐๘๒,๕๐๐	+๑,๑๒๐,๙๕๐

ที่มา : สำนักงานพัฒนาชุมชนอำเภอเชียงของ

๙.๔ ด้านการท่องเที่ยว

สถานที่ท่องเที่ยวที่สำคัญ

๑) สะพานมิตรภาพไทย-ลาว แห่งที่ ๔ (เชียงของ-ห้วยทราย) ตั้งอยู่บ้านดอนมหาวัน
หมู่ที่ ๙ ตำบลเวียง อำเภอเชียงของ

สมเด็จพระเทพรัตนราชสุดาฯ สยามบรมราชกุมารี เสด็จพระราชดำเนินทรงเปิดสะพานร่วมกับ ฯพณฯ บุญยัง วอลละจิต รองประธานประเทศ สปป.ลาว เมื่อเวลา ๑๐.๐๐ น. วันที่ ๑๑ เดือน ธันวาคม พ.ศ. ๒๕๕๖ (๑๐.๑๑.๑๒.๑๓) โดยเป็นสะพานข้ามแม่น้ำโขงเชื่อมต่อระหว่างประเทศไทยลาว เป็นการเชื่อมต่อกับเส้นทาง R๓A ที่เชื่อมต่อระหว่างไทย ลาว จีน

๒) ทำเรือปัก ตั้งอยู่บ้านหัวเวียง หมู่ที่ ๑ ตำบลเวียง เป็นจุดผ่านแดนถาวรระหว่างไทย-ลาว มองเห็นทิวทัศน์ริมฝั่งแม่น้ำโขง และเมืองห้วยทราย แขวงบ่อแก้ว สปป.ลาว

๓) จุดชมวิวห้วยทรายมาน ตั้งอยู่บ้านเมืองกาญจน์ หมู่ที่ ๒ ตำบลริมโขง ริมเส้นทางหลวงหมายเลข ๑๑๒๙ (ถนนสายเชียงแสน-เชียงของ) ชมภาพทิวทัศน์ขุนเขาและแม่น้ำโขง ซึ่งเป็นพรมแดนระหว่างไทย-ลาว ด้านอำเภอเชียงของ

๔) ศูนย์ทอผ้าศรีดอนชัย ตั้งอยู่บ้านศรีดอนชัย หมู่ที่ ๑๒ ตำบลศรีดอนชัย เป็นของกลุ่มสตรีทอผ้าศรีดอนชัยที่รวมตัวกันจัดตั้งกลุ่มในการทอผ้าลายน้ำไหล ซึ่งเป็นลายโบราณของชาวไทลื้อ การทอผ้าด้วยมือ และยังรวมถึงการย้อม การทอ การเก็บรักษา ทำให้ผ้าทอไทลื้อเก็บและคงความสวยงามอยู่ได้นับร้อย และจำหน่ายสินค้าประเภทต่างๆ เช่น ผ้าทอด้วยมือ ตัดเย็บเป็นสินค้าประเภทเสื้อผ้า ไทลื้อ เสื้อพื้นเมือง ผ้าถุงลวดลายต่างๆ ผ้าคลุมโต๊ะ ผ้าพันคอ กระเป๋า ถ้วยย่าม และเครื่องประดับต่างๆ นอกจากนี้ยังเป็นสินค้าหนึ่งตำบลหนึ่งผลิตภัณฑ์ (OTOP) ระดับ ๔-๕ ดาว

๕) พิพิธภัณฑ์ลื้อลายคำ (ผ้าทอไทลื้อ) ตั้งอยู่บ้านศรีดอนชัย หมู่ที่ ๑๒ ตำบลศรีดอนชัย เป็นแหล่งเรียนรู้ทางวัฒนธรรมของชาวไทลื้อ ทั้งการแต่งกาย ภาษา วิถีชีวิต อาหาร และบ้านเรือนที่อยู่อาศัย และจำหน่ายผ้าทอไทลื้อแบบต่างๆ เช่น ผ้าถุง เสื้อ ผ้าคลุม ฯลฯ

ตารางที่ ๒๐ แสดงปริมาณจำนวนรถยนต์ส่วนบุคคลของนักท่องเที่ยวทั้งหมดที่ผ่านด่านศุลกากรเชียงของ ประจำปี ๒๕๕๘

เดือน	จำนวนรถยนต์ท่องเที่ยว	
	ขาเข้า (คัน)	ขาออก (คัน)
มกราคม	๑,๕๑๒	๑,๔๑๐
กุมภาพันธ์	๕,๔๗๗	๔,๕๒๘
มีนาคม	๑,๓๘๕	๑,๙๓๙
เมษายน	๑,๖๗๖	๑,๖๓๖
พฤษภาคม	๑,๒๙๑	๑,๓๕๑
มิถุนายน	๑,๑๕๙	๑,๑๗๒
กรกฎาคม	๑,๘๑๑	๑,๔๖๔
สิงหาคม	๑,๘๕๕	๒,๒๖๕
กันยายน	๑,๖๓๓	๑,๒๕๒
ตุลาคม	๑,๗๘๖	๒,๓๓๔
พฤศจิกายน	๑,๕๕๙	๑,๕๓๙
ธันวาคม	๑,๘๔๖	๑,๙๔๘
รวม	๒๒,๙๙๐	๒๒,๘๓๘

ที่มา : ด่านศุลกากรเชียงของ

ตารางที่ ๒๑ แสดงปริมาณจำนวนรถยนต์ส่วนบุคคลของนักท่องเที่ยวชาวจีนที่ผ่านด่านศุลกากรเชียงของ
ประจำปี ๒๕๕๘

เดือน	จำนวนรถนักท่องเที่ยวชาวจีน	
	ขาเข้า (คัน)	ขาออก (คัน)
มกราคม ๒๕๕๘	๕๑๙	๔๓๖
กุมภาพันธ์ ๒๕๕๘	๔,๖๑๗	๓,๗๒๑
มีนาคม ๒๕๕๘	๓๖๗	๘๘๔
เมษายน ๒๕๕๘	๕๕๕	๕๑๑
พฤษภาคม ๒๕๕๘	๒๖๗	๓๑๓
มิถุนายน ๒๕๕๘	๒๑๔	๒๐๐
กรกฎาคม ๒๕๕๘	๖๔๐	๓๕๐
สิงหาคม ๒๕๕๘	๖๓๙	๑,๐๓๐
กันยายน ๒๕๕๘	๖๑๗	๒๒๒
ตุลาคม ๒๕๕๘	๕๖๑	๘๙๘
พฤศจิกายน ๒๕๕๘	๔๓๑	๓๔๓
ธันวาคม ๒๕๕๘	๔๔๘	๔๒๗
รวม	๙,๘๗๕	๙,๓๓๕

ที่มา : ด่านศุลกากรเชียงของ

ตารางที่ ๒๒ แสดงปริมาณจำนวนรถยนต์ส่วนบุคคลของนักท่องเที่ยวทั้งหมดที่ผ่านด่านศุลกากรเชียงของ
ประจำปี ๒๕๕๙ (ถึง พ.ค.๒๕๕๙)

เดือน	จำนวนรถนักท่องเที่ยว	
	ขาเข้า (คัน)	ขาออก (คัน)
มกราคม	๒,๓๔๗	๑,๙๓๙
กุมภาพันธ์	๖,๑๓๖	๖,๔๐๒
มีนาคม	๑,๗๔๐	๑,๘๗๑
เมษายน	๒,๐๙๔	๒,๑๘๒
พฤษภาคม	๑,๕๑๓	๑,๕๑๖
รวม	๑๓,๘๓๐	๑๓,๙๑๐

ที่มา : ด่านศุลกากรเชียงของ

ตารางที่ ๒๓ แสดงปริมาณจำนวนรถยนต์ส่วนบุคคลของนักท่องเที่ยวชาวจีนที่ผ่านด่านศุลกากรเชียงของ
ประจำปี ๒๕๕๙ (ถึง พ.ค.๒๕๕๙)

เดือน	จำนวนรถยนต์นักท่องเที่ยวชาวจีน	
	ขาเข้า (คัน)	ขาออก (คัน)
มกราคม ๒๕๕๙	๙๔๕	๕๔๘
กุมภาพันธ์ ๒๕๕๙	๔๗๕๗	๕๐๓๓
มีนาคม ๒๕๕๙	๓๕๐	๕๑๓
เมษายน ๒๕๕๙	๕๗๔	๕๕๑
พฤษภาคม ๒๕๕๙	๒๑๕	๒๓๓
รวม	๖,๘๔๑	๖,๘๗๘

ที่มา : ด่านศุลกากรเชียงของ

แนวโน้มด้านการท่องเที่ยวของอำเภอเชียงของเป็นไปในทิศทางที่ดี มีนักท่องเที่ยวชาวจีนนิยมที่เดินทางผ่านเส้นทางสะพานมิตรภาพไทย-ลาว แห่งที่ ๔ (เชียงของ-ห้วยทราย) มากขึ้น แต่พบว่ามีปัญหามากมายที่ทำทลายการพัฒนาด้านการท่องเที่ยวของอำเภอเชียงของ เช่น ยุทธศาสตร์การพัฒนาด้านการท่องเที่ยวของหน่วยงานที่เกี่ยวข้องทั้งจากส่วนกลางและองค์กรปกครองส่วนท้องถิ่น เช่น การประชาสัมพันธ์แหล่งท่องเที่ยวหรือการสร้างจุดดึงดูดด้านการท่องเที่ยว ปัญหาการย้ายจุดบริการประทับตราหนังสือเดินทางหรือพาสปอร์ตและวีซ่าโดยทำให้จำนวนนักท่องเที่ยวที่อำเภอเชียงของลดลง ส่งผลกระทบต่อประชาชนที่ประกอบอาชีพขับรถรับจ้าง เรือรับส่งผู้โดยสาร มีนักท่องเที่ยวมาใช้บริการน้อยลงและร้านขายสินค้าในตัวอำเภอเชียงของเจียบเหงา ซึ่งได้รับผลกระทบตั้งแต่ปลายปีที่มีการเปิดใช้สะพานมิตรภาพไทย-ลาว แห่งที่ ๔ ซึ่งก็เป็นโจทย์ที่สำคัญสำหรับหน่วยงานที่เกี่ยวข้อง ตลอดจนองค์กรปกครองส่วนท้องถิ่น รวมถึงภาคเอกชนภาคประชาสังคม ในการร่วมมือกันเพื่อพัฒนาศักยภาพการท่องเที่ยวให้สามารถดึงดูดนักท่องเที่ยวกลับมาหลังจากสะพานมิตรภาพไทย-ลาว แห่งที่ ๔ เปิดใช้ และการพัฒนาเป็นเขตพัฒนาเศรษฐกิจพิเศษ เชื่อมโยงกับการเปิดประชาคมอาเซียน

๑๐) ด้านสังคม

อำเภอเชียงของ มีสถานบริการที่มีใบอนุญาตถูกต้องและเปิดบริการอยู่ จำนวน ๑ แห่ง และสถานที่ประกอบการคล้ายสถานบริการ จำนวน ๑๕ แห่ง มีการประกอบธุรกิจโรงแรม ตามพระราชบัญญัติโรงแรม พ.ศ. ๒๕๔๗ จำนวน ๒๓ แห่ง และโรงแรมที่ยังไม่ได้ขออนุญาตประกอบธุรกิจโรงแรมตามพระราชบัญญัติโรงแรม พ.ศ. ๒๕๔๗ ประจำปี ๒๕๕๙ จำนวน ๒๒ แห่ง

ตารางที่ ๒๔ ข้อมูลสถานบริการและสถานที่ประกอบการคล้ายสถานบริการ พื้นที่อำเภอเชียงของ

ลำดับ	ชื่อสถานประกอบการ	สถานที่ตั้ง	ลักษณะสถานประกอบการ	หมายเหตุ
๑	สวนอาหารจันทร์ยิ้ม	๕๒๖ ม.๑๐ ต.เวียง	สถานบริการ ม.๓ (๔) (ก)	
๒	ร้านวัวหันสันกำแพง ๖	ม.๑๐ ต.เวียง	สถานที่ประกอบการคล้ายสถานบริการ	
๓	ร้านอาหารต้นสน	ม.๑๓ ต.ศรีดอนชัย	สถานที่ประกอบการคล้ายสถานบริการ	
๔	ร้านอาหารน้องแพนเค้ก	ม.๒ ต.ศรีดอนชัย	สถานที่ประกอบการคล้ายสถานบริการ	
๕	ร้านเพลินนาน	๑๐/๗ ม.๘ ต.เวียง	สถานที่ประกอบการคล้ายสถานบริการ	
๖	ร้านเชียงรอย	๘/๓ ม.๘ ต.เวียง	สถานที่ประกอบการคล้ายสถานบริการ	
๗	ร้านคราม ๖๒	๑๐/๖ ม.๘ ต.เวียง	สถานที่ประกอบการคล้ายสถานบริการ	
๘	ร้านรินบาร์	๑๐/๔ ม.๘ ต.เวียง	สถานที่ประกอบการคล้ายสถานบริการ	
๙	ร้านกลมกล่อม	๖๓/๒ ม.๑ ต.เวียง	สถานที่ประกอบการคล้ายสถานบริการ	
๑๐	ร้านเคียงตะวัน	๕๗/๓ ม.๑ ต.เวียง	สถานที่ประกอบการคล้ายสถานบริการ	
๑๑	ร้าน Racing boy	๓๑๕ ม.๑๐ ต.เวียง	สถานที่ประกอบการคล้ายสถานบริการ	
๑๒	ร้านครัวดอยเต่า		สถานที่ประกอบการคล้ายสถานบริการ	
๑๓	ร้านใจสั่งมา	ม.๑๐ ต.เวียง	สถานที่ประกอบการคล้ายสถานบริการ	
๑๔	ร้านมามันนี่บาร์	ม.๑๐ ต.เวียง	สถานที่ประกอบการคล้ายสถานบริการ	
๑๕	ร้านวัวหันเปียร์วุ้นเชียงของ	ม.๑๐ ต.เวียง	สถานที่ประกอบการคล้ายสถานบริการ	
๑๖	ร้าน sweety	ม.๑๐ ต.เวียง	สถานที่ประกอบการคล้ายสถานบริการ	

ที่มา : งานปกครอง กลุ่มงานบริหารงานปกครอง ที่ทำการปกครองอำเภอเชียงของ

ตารางที่ ๒๕ ข้อมูลโรงแรม ที่พัก รีสอร์ท พื้นที่อำเภอเชียงของ

ลำดับ	ชื่อโรงแรม	สถานที่ตั้ง	จำนวน ห้องพัก	อัตราค่าห้องพัก (บาท)
๑	เชียงของริเวอร์วิว	๑๔๑ ม.๑๒ ต.เวียง	๑๒	๓๕๐-๕๐๐
๒	เชียงของพาเลซ	๓๖๔ ม.๑ ต.เวียง	๗๐	๓๐๐-๔๐๐
๓	เชียงของไฮเต็ล	๖๘/๑ ม.๑ ต.เวียง	๓๑	๒๐๐-๓๐๐
๔	บ้านริมน้ำ	๑๖๖/๑ ม.๑๒ ต.เวียง	๑๕	๓๕๐-๕๐๐
๕	พักบ้านเพื่อน	๑๐๐/๗ ม.๒ ต.เวียง	๑๗	๓๐๐-๔๐๐
๖	สุขสันต์	๖๖/๓ ม.๔ ต.สถาน	๑๐	๒๐๐-๓๐๐
๗	วาเลนไทน์โมเต็ล	๑๕๐ ม.๗ ต.สถาน	๘	๓๐๐-๔๐๐
๘	เรือนไทยโสภภาพรรณ	๔๐๗ ม.๘ ต.เวียง	๑๕	๑๕๐-๔๐๐
๙	น้ำโขงริเวอร์ไซด์	๑๗๔-๑๗๖ ม.๘ ต.เวียง	๔๐	๑,๑๐๐
๑๐	พอร์ทไซด์	๕๔๖ ม.๑ ต.เวียง	๑๑	๔๐๐
๑๑	บูมเฮ้าท์	๔๐๖/๑ ม.๑ ต.เวียง	๑๓	๒๕๐-๔๐๐
๑๒	แจ่มเฮ้าท์	๕๖๙ ม.๑ ต.เวียง	๑๔	๒๐๐-๓๐๐
๑๓	เชียงของ ทิค การ์เด็นท์	๖๖๖ ม.๘ ต.เวียง	๓๒	๑,๘๐๐-๒,๑๐๐
๑๔	แกรนด์ เชียงของ ริเวอร์วิว	๒๙๖ ม.๙ ต.เวียง	๗๙	๑,๘๐๐-๒,๑๐๐
๑๕	๑๘ เจริญรีสอร์ท	๑๗๑ ม.๘ ต.เวียง	๑๑	๘๐๐
๑๖	เด วอเตอร์ฟร้อนท์	๗๘๙ ม.๑ ต.เวียง	๑๓	๓๐๐-๗๐๐
๑๗	ริมน้ำเฮาส์	๑๖๖/๒ ม.๑๒ ต.เวียง	๑๔	๓๕๐-๕๐๐
๑๘	เชียงของ พาราไดซ์	๔๑๗ ม.๓ ต.เวียง	๒๐	๓๕๐-๕๐๐
๑๙	นาคราช แกรนด์	๙๙๙ ม.๙ ต.เวียง	๗๒	๑,๒๐๐-๒,๐๐๐
๒๐	วาเลนไทน์ ๒	๑๐๐ ม.๑๖ ต.สถาน	๖	๑๐๐-๒๐๐
๒๑	จันทร์นิภา รีสอร์ท	๑๐๐ ม.๑๖ ต.สถาน	๑๕	๕๐๐-๖๕๐
๒๒	ฟอจูนริเวอร์วิว เอปี	๕๖ ม.๑๒ ต.เวียง	๖๘	๘๐๐-๑,๘๐๐
๒๓	ฟอจูนริเวอร์วิว เอปี	ม.๑๒ ต.เวียง	๖๘	๘๐๐-๑,๘๐๐

ที่มา : งานปกครอง กลุ่มงานบริหารงานปกครอง ที่ทำการปกครองอำเภอเชียงของ

จากสถานการณ์ในปัจจุบัน อำเภอเชียงของมีนักท่องเที่ยวเดินทางเข้ามาในพื้นที่เป็นจำนวนมาก แม้จะเป็นเมืองที่เป็นทางผ่านเพื่อเข้าไปยังสาธารณรัฐประชาธิปไตยประชาชนลาวก็ตาม แต่หลังจากที่มีการเปิดใช้สะพานมิตรภาพไทย-ลาว แห่งที่ ๔ (เชียงของ-ห้วยทราย) รวมถึงการประกาศเป็นพื้นที่เขตพัฒนาเศรษฐกิจพิเศษ และเตรียมเข้าสู่ประชาคมอาเซียน ทำให้อำเภอเชียงของมีการเปลี่ยนแปลงไปอย่างรวดเร็ว ในการนี้ อำเภอเชียงของมีการเตรียมความพร้อมสำหรับแนวโน้มที่จะมีนักท่องเที่ยวเพิ่มขึ้น โดยการออกตรวจตราจัดระเบียบสังคมเพื่อป้องกันปัญหาอาชญากรรม แรงงานต่างด้าวหลบหนีเข้าเมือง จับกุมและดำเนินคดีกับสถานบริการ สถานประกอบการ หอพัก ร้านเกมส์ และแหล่งอบายมุขอื่น หรือจุดเสี่ยง ตามกฎหมายที่เกี่ยวข้อง ร่วมกับส่วนราชการ หน่วยงานในพื้นที่ที่เกี่ยวข้องอย่างต่อเนื่อง

๑๑) ด้านทรัพยากรธรรมชาติและสิ่งแวดล้อม

๑๑.๑ แหล่งน้ำ หรือระบบชลประทานที่สำคัญในพื้นที่

อำเภอเชียงของ มีการบริหารจัดการน้ำในระบบชลประทานที่สำคัญ คือ อ่างเก็บน้ำห้วยช้าง ตำบลสถาน เป็นอ่างเก็บน้ำขนาดกลาง โดยมีความจุอ่าง ๖.๓ ล้านลูกบาศก์เมตร ปริมาณน้ำในอ่างเก็บน้ำ ในปี ๒๕๕๕ มีปริมาณ ๗.๑๓๔ ล้าน ลบ.ม. ปี ๒๕๕๖ มีปริมาณ ๖.๖๖๘ ล้าน ลบ.ม. และในปี ๒๕๕๗ มีปริมาณ ๖.๓๑๗ ล้าน ลบ.ม. ซึ่งมีแนวโน้มลดลงอย่างต่อเนื่อง

๑๑.๒ ป่าไม้

พื้นที่ป่าไม้ ประมาณร้อยละ ๖๑ ของพื้นที่ทั้งหมด มีพื้นที่ประมาณ ๕๑๐ ตารางกิโลเมตร หรือประมาณ ๓๑๘,๗๕๐ ไร่ ส่วนใหญ่เป็นป่าไม้กระยาเลย

๑๑.๓ แร่ธาตุ

มีการสำรวจพบแร่หลายชนิด เช่น ดินขาว หินสบู่ ฟลูออไรท์ และไพโรฟิลไลต์ เป็นต้น ซึ่งมีกระจายอยู่เกือบทุกหมู่บ้านในเขตตำบลบุญเรือง นอกจากนี้กรมทรัพยากรธรณีได้มีการสำรวจพบแร่ทองคำในเขตท้องที่ตำบลห้วยซ้ออีกด้วย

อำเภอเชียงของมีพื้นที่ป่าไม้ซึ่งส่วนใหญ่เป็นป่าไม้กระยาเลย โดยมีพื้นที่ป่าสงวนแห่งชาติจำนวน ๕ แห่ง ได้แก่

- ป่าแม่โขงฝั่งขวา
- ป่าดอยขมื่น และป่าน้ำแห้ง
- ป่าน้ำม้าและป่าน้ำช้าง
- ป่าดอยหลวง ป่าน้ำยาว และ ป่าน้ำซ้อ
- ป่าแม่โขงฝั่งขวา-ป่าแม่งาว (พื้นที่บางส่วนคาบเกี่ยวอำเภอเวียงแก่น)

อำเภอเชียงของมีพื้นที่ป่าไม้ประมาณ ๒๐๑,๐๘๓.๗๔ ไร่ หรือคิดเป็นร้อยละ ๔๗.๔๑ ของพื้นที่ทั้งหมด ส่วนใหญ่เป็นป่าไม้กระยาเลย พบว่า พื้นที่ป่าไม้ในอำเภอเชียงของมีแนวโน้มการเปลี่ยนแปลงลดลง โดยมีการเปลี่ยนแปลงพื้นที่ป่าไม้เป็นพื้นที่เกษตรกรรม เนื่องจากจำนวนประชากรที่เพิ่มขึ้น พื้นที่ป่าไม้ในอำเภอเชียงของ แยกแยะเป็นรายตำบลดังนี้

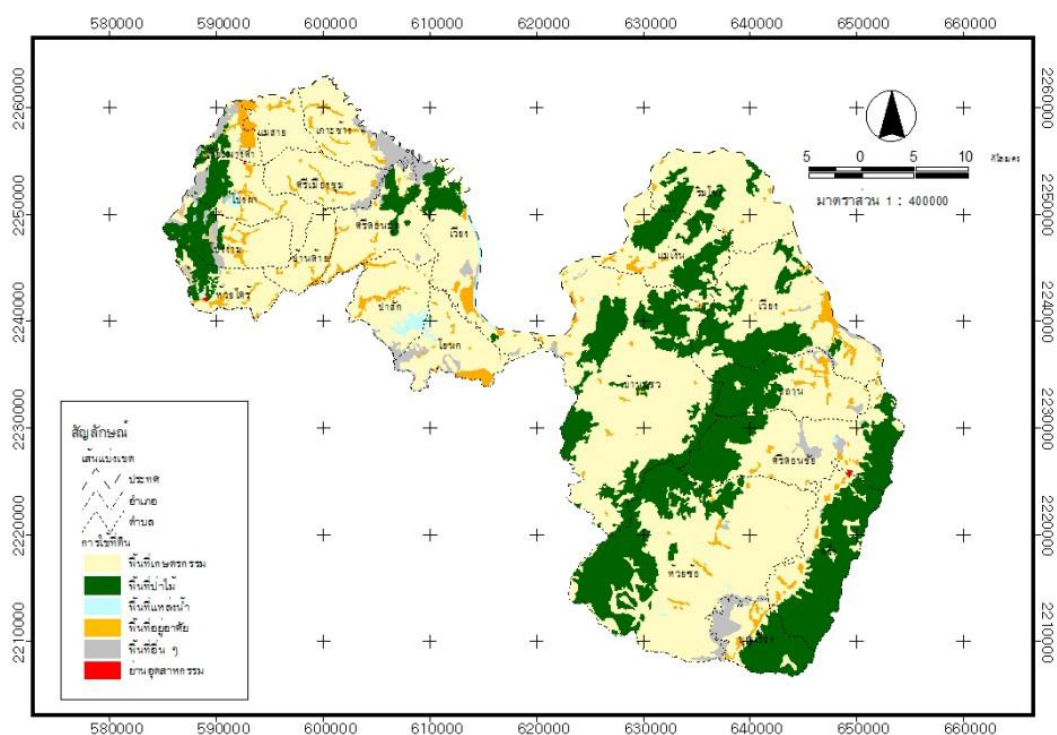
ตารางที่ ๒๖ แสดงพื้นที่ป่าไม้ในแต่ละตำบลของอำเภอเชียงของ

ตำบล	พื้นที่ป่า (ไร่)	พื้นที่ตำบล (ไร่)	ร้อยละ
เวียง	๓๕,๔๖๑.๗๓	๘๔,๒๖๒.๐๓	๔๒.๐๙
ศรี่ง	๓๙,๘๓๒.๖๙	๕๖,๑๘๒.๗๐	๗๐.๙
บุญเรือง	๒๐,๓๒๔.๑๑	๒๘,๙๐๙.๙๒	๗๐.๓
สถาน	๑๒,๘๘๐.๒๖	๔๓,๖๘๙.๖๖	๒๙.๔๘
ห้วยซ้อ	๓๕,๙๕๘.๖๕	๑๕๙,๒๗๕.๕๐	๒๒.๕๘
ศรีดอนชัย	๒๓,๘๕๐.๗๔	๗๕,๕๙๐.๐๖	๓๑.๕๕
ริมโขง	๓๒,๗๗๕.๕๖	๕๑,๘๐๔.๐๙	๖๓.๒๗
รวม	๒๐๑,๐๘๓.๗๔	๔๒๔,๑๒๓.๙๐	๔๗.๔๑

(ที่มา : โครงการวางแผนและจัดทำผังพื้นที่เฉพาะชุมชนชายแดนเชียงของ จังหวัดเชียงราย)

การใช้ประโยชน์ที่ดิน

ภาพที่ ๓ แผนที่แสดงการใช้ประโยชน์ที่ดินภายในบริเวณพื้นที่ศึกษา



(ที่มา : ฐานข้อมูลระบบสารสนเทศทางภูมิศาสตร์ ของพื้นที่ศึกษา)

อำเภอเชียงของมีพื้นที่รวม ๘๐๐.๔๖ ตารางกิโลเมตร โดยพื้นที่ส่วนใหญ่เป็นพื้นที่เกษตรกรรมและพื้นที่ป่าไม้ มีสัดส่วนการใช้พื้นที่ ได้แก่ พื้นที่เกษตรกรรม ๔๗๒.๖๖ ตารางกิโลเมตร (ร้อยละ ๕๙.๐๕) พื้นที่ป่าไม้ ๒๘๕.๓๖ ตารางกิโลเมตร (ร้อยละ ๓๕.๖๕) พื้นที่ชุมชนและที่อยู่อาศัย ๒๐.๔๒ ตารางกิโลเมตร (ร้อยละ ๒.๕๕) พื้นที่อุตสาหกรรม ๐.๓๓ ตารางกิโลเมตร (ร้อยละ ๐.๐๔) พื้นที่แหล่งน้ำ ๐.๘๗ ตารางกิโลเมตร (ร้อยละ ๐.๑๑) และพื้นที่อื่น ๆ ๒๐.๘๓ ตารางกิโลเมตร (ร้อยละ ๒.๖๐)

ตารางที่ ๒๗ แสดงลักษณะการใช้ประโยชน์ที่ดินในพื้นที่ศึกษา

อำเภอ	พื้นที่	เนื้อที่ (ตาราง กม.)	ร้อยละของพื้นที่อำเภอ
เชียงใหม่	พื้นที่เกษตรกรรม	๔๗๒.๖๖	๕๙.๐๕
	พื้นที่ป่าไม้	๒๘๕.๓๖	๓๕.๖๕
	พื้นที่ชุมชนและที่อยู่อาศัย	๒๐.๔๒	๒.๕๕
	พื้นที่อุตสาหกรรม	๐.๓๓	๐.๐๔
	พื้นที่แหล่งน้ำ	๐.๘๗	๐.๑๑
	พื้นที่อื่นๆ	๒๐.๘๓	๒.๖
	รวม	๘๐๐.๔๖	๑๐๐

๑๒) ด้านความมั่นคงและความสงบเรียบร้อย

๑๒.๑ หน่วยงานรักษาความสงบและกองกำลังในพื้นที่

- สถานีตำรวจภูธรเชียงใหม่
- สถานีตำรวจภูธรบุญเรือง
- กองร้อย อส.อำเภอเชียงใหม่ ที่ ๗
- สถานีเรือเชียงใหม่ (นรข.)
- สถานีตำรวจน้ำ ๒ กองกำกับการ ๑๒
- กองร้อยทหารพรานที่ ๓๑๐๑

การปฏิบัติงานป้องกันปราบปรามในพื้นที่

ตารางที่ ๒๘ แสดงสถิติความผิดในคดีอาญาที่สำคัญเปรียบเทียบ

ประเภทความผิด	พ.ศ. ๒๕๕๗		พ.ศ. ๒๕๕๘	
	รับแจ้ง	จับ	รับแจ้ง	จับ
๑. คดีความผิดเกี่ยวกับชีวิต ร่างกายและเพศ	๔	๔	๓	๓
๒. คดีความผิดเกี่ยวกับทรัพย์	๒	๒	๗	๗
๓. ฐานความผิดพิเศษ	๐	๐	๑๑	๑๐
๔. คดีความผิดที่รัฐเป็นผู้เสียหาย	๔๕๗	๔๕๗	๕๑๐	๕๐๙
๔.๑ ยาเสพติด	๑๙๐	๑๙๐	๑๒๕	๑๒๔
๔.๒ อาวุธปืนและวัตถุระเบิด	๑๓	๑๓	๔	๔
๔.๓ การพนัน	๑๕	๑๕	๑	๑
๔.๔ ความผิดเกี่ยวกับวัตถุ สื่อบุคคลสิ่งพิมพ์ลามกอนาจาร	๐	๐	๐	๐
๔.๕ ความผิดเกี่ยวกับ พ.ร.บ.คนเข้าเมือง	๒๓๙	๒๓๙	๓๗๙	๓๗๙
๔.๖ ความผิดเกี่ยวกับการป้องกันและปราบปรามการค้าประเวณี	๐	๐	๐	๐
๔.๗ ความผิดเกี่ยวกับสถานบริการ	๐	๐	๐	๐
๔.๘ ความผิดเกี่ยวกับการควบคุมเครื่องดื่มแอลกอฮอล์	๐	๐	๑	๑

ที่มา : สถานีตำรวจภูธรเชียงใหม่

ตารางที่ ๒๙ แสดงสถิติการเกิดอุบัติเหตุ ปี พ.ศ. ๒๕๕๘ – พ.ศ. ๒๕๕๙ (ถึงเดือน พฤษภาคม ๒๕๕๙)

เดือน	ปี ๒๕๕๘			ปี ๒๕๕๙		
	อุบัติเหตุ (ครั้ง)	ผู้เสียชีวิต (ราย)	ผู้บาดเจ็บ (ราย)	อุบัติเหตุ (ครั้ง)	ผู้เสียชีวิต (ราย)	ผู้บาดเจ็บ (ราย)
มกราคม	๑๒	๑	๕	๔	๑	๗
กุมภาพันธ์	๑๒	๑	๑	๔	๑	๒
มีนาคม	๖	๐	๘	๑๑	๑	๖
เมษายน	๗	๐	๑	๑๑	๑	๔
พฤษภาคม	๗	๑	๖	๑	๑	๐
มิถุนายน	๘	๑	๖			
กรกฎาคม	๔	๐	๐			
สิงหาคม	๘	๐	๐			
กันยายน	๙	๓	๒			
ตุลาคม	๓	๐	๑			
พฤศจิกายน	๕	๒	๓			
ธันวาคม	๖	๑	๑			
รวม	๘๗	๑๐	๓๔	๓๑	๕	๑๙

ที่มา : สถานีตำรวจภูธรเชียงใหม่

ในปัจจุบันปัญหาด้านจราจรมีแนวโน้มเพิ่มมากขึ้น เนื่องจากถนนในพื้นที่ที่มีจำนวนน้อย แต่มีปริมาณรถจำนวนมาก ทำให้การจราจรหนาแน่นขึ้น ส่งผลให้เกิดอุบัติเหตุเพิ่มขึ้นและมีความรุนแรงเพิ่มมากขึ้น เกิดการบาดเจ็บและมีผู้เสียชีวิตเพิ่มมากขึ้น

การแก้ไขปัญหาจราจร

๑. จัดให้มีการสร้างถนนเลี้ยวเมืองหรือขยายไหล่ทาง และร่วมกับหน่วยงานอื่นในพื้นที่จัดระเบียบการจราจรให้สอดคล้องกับสถานการณ์

๒. จัดให้มีการฝึกอบรมให้ความรู้ด้านการจราจรแก่ประชาชน

๓. จัดหาอุปกรณ์ในการบังคับใช้กฎหมายให้เพียงพอ และอำนวยความสะดวกด้านการจราจรให้เพียงพอกับการปฏิบัติหน้าที่

๔. จัดทำป้ายประชาสัมพันธ์หรือเครื่องหมายจราจรที่มีภาษาต่างประเทศ ติดตั้งในพื้นที่ให้ครอบคลุมและทั่วถึง พร้อมทั้งจัดทำป้ายเจ้าหน้าที่ตำรวจจราจรให้เพียงพอและเหมาะสม โดยประสานความร่วมมือกับภาคีเครือข่ายในพื้นที่เพื่อแก้ไขปัญหาจราจร

๑๒.๒ ปัญหาความมั่นคง

การรักษาความสงบเรียบร้อยตามแนวชายแดน ปัจจุบันยังคงมีการกระทำผิดกฎหมายตามแนวชายแดนอยู่ เช่น ความผิดตามพระราชบัญญัติยาเสพติดให้โทษ พระราชบัญญัติศุลกากร พระราชบัญญัติตรวจคนเข้าเมือง และพระราชบัญญัติป่าไม้ การกระทำความผิดอาชญากรรมด้านสัตว์ป่าและป่าไม้ ซึ่งจะทวีความรุนแรงและชักซ้อนมากขึ้น ควรมีการจัดระเบียบชายแดน การให้ความรู้แก่ราษฎรตามแนวชายแดน และการเพิ่มศักยภาพในการปฏิบัติหน้าที่ของเจ้าหน้าที่ของรัฐและชุดรักษาความปลอดภัยหมู่บ้าน (ชรบ.)

ด้านยาเสพติด

สภาพปัญหาพื้นที่

ปัจจุบันอำเภอเชียงของมีความเจริญก้าวหน้า ทั้งทางด้านเศรษฐกิจและสังคม ประชากรมีจำนวนเพิ่มมากขึ้นตามลำดับ ประกอบอาชีพตามสภาวะที่เป็นอยู่ ประกอบกับพื้นที่ติดกับแนวชายแดน เป็นระยะทางยาวประมาณ ๔๒ กิโลเมตร โดยมีลำน้ำโขงเป็นเส้นกั้นเขตแดน สามารถข้ามไปมาได้ทุกพื้นที่ตามลำน้ำโขง ซึ่งง่ายต่อการติดต่อซื้อขาย และมีระยะทางยาวตั้งแต่เขตติดต่อ ตำบลบ้านแซว อำเภอเชียงแสน จังหวัดเชียงราย ถึงเขตติดต่ออำเภอเวียงแก่น จังหวัดเชียงราย โดยพื้นที่ดังกล่าวจะเป็นป่าเขา ใช้เดินเท้าในการลำเลียงหรือขนส่ง เพื่อหลีกเลี่ยงการตรวจค้นของเจ้าหน้าที่ประจำจุดตรวจหรือสายตรวจ ยาเสพติดส่วนมากจะนำเข้ามาจาก สปป.ลาว ส่วนหนึ่งมาจากพื้นที่บ้านเทอดไทย อำเภอแม่ฟ้าหลวง จังหวัดเชียงราย ซึ่งปัจจุบันยาเสพติดที่มาจากบ้านเทอดไทย อำเภอแม่ฟ้าหลวง จังหวัดเชียงราย จะนำเข้ามาจากประเทศพม่า เป็นยาเสพติดที่มีคุณภาพดีกว่าที่มาจาก สปป.ลาว โดยใช้พื้นที่อำเภอเชียงของ จังหวัดเชียงราย เป็นจุดนัดหมายส่งมอบหรือลำเลียงเพื่อส่งต่อไปยังกลุ่มพ่อค้ายาเสพติดนอกพื้นที่ การส่งมอบหรือการลำเลียงยาเสพติดแต่ละครั้งกลุ่มผู้ค้าจะศึกษาหรือตรวจสอบการปฏิบัติงานของเจ้าหน้าที่ทุกครั้ง เพื่อไม่ให้ถูกจับกุม

สภาพปัญหาบุคคล

ในพื้นที่อำเภอเชียงของ มีกลุ่มบุคคลชาวเขาอาศัยอยู่จำนวนหนึ่ง โดยแบ่งกลุ่มบุคคลที่อาศัยอยู่ในพื้นที่ เป็นกลุ่มชาวเขา เช่น กลุ่มชาวเขาเผ่าม้ง , เผ่ามูเซอ และอื่นๆ ประมาณร้อยละ ๑๐ ของประชากรในพื้นที่ จากสถิติการจับกุมและประวัติผู้ที่มีพฤติกรรมเกี่ยวข้องกับยาเสพติดที่ผ่านมา ส่วนมากจะเป็นกลุ่มชาวเขาที่กระทำผิดเกี่ยวกับยาเสพติด อาจเกิดปัญหาทางด้านความยากจน การประกอบอาชีพ การศึกษา เศรษฐกิจ และการมีลูกมากที่ต้องเสียค่าใช้จ่ายในการดูแล

กลุ่มพ่อค้ายาเสพติดมีการพัฒนาศักยภาพในการชักชวน/การลำเลียงขนส่งที่ทันสมัยขึ้น เพื่อหลีกเลี่ยงการตรวจสอบ/ตรวจค้นของเจ้าหน้าที่ และมีการขยายเครือข่ายโดยเฉพาะเครือข่ายที่เป็นชาวเขาเผ่าเดียวกัน ซึ่งถ้านำไปจำหน่ายในภาคกลางหรือกรุงเทพมหานคร จะมีราคาสูง

ภาษาที่ใช้ในการสื่อสาร จากสถิติการจับกุมผู้ค้ารายสำคัญที่ผ่านมาส่วนมากจะเป็นกลุ่มพ่อค้าที่เป็นชาวเขา เช่น ม้ง มูเซอ เป็นต้น หรือจากการจับกุมกลุ่มพ่อค้า ผู้เสพทั่วไป สารภาพว่า

รับมาจากชาวเขา ซึ่งเจ้าหน้าที่ไม่สามารถฟังหรือพูดภาษาของชาวเขาได้ จึงเป็นปัญหาในการจับกุมและปราบปราม

มาตรการปราบปรามยาเสพติดในพื้นที่

๑. จัดชุดปฏิบัติการปราบปรามยาเสพติด และชุดสืบสวนของสถานีตำรวจภูธรในพื้นที่ ดำเนินการสืบสวนติดตามจับกุมบุคคลผู้มีพฤติการณ์เกี่ยวข้องกับยาเสพติด และสืบสวนติดตามจับกุมบุคคลตามหมายจับคดียาเสพติดที่ยังหลบหนีอยู่ ตลอดจนการเข้าดำเนินการระดมกวาดล้างตรวจค้นหมู่บ้านแพร่ระบาดของยาเสพติดในพื้นที่

๒. มอบหมายให้สายตรวจประจำตำบลทุกตำบล ออกสืบสวนติดตามจับกุมบุคคลผู้มีพฤติการณ์เกี่ยวข้องกับยาเสพติดและติดตามจับกุมบุคคลตามหมายจับคดียาเสพติดที่ยังหลบหนีอยู่ โดยเฉพาะพื้นที่ตามแนวชายแดน

๓. มอบหมายให้จุดตรวจท่าเจริญ หมู่ที่ ๑๐ ตำบลศรีดอนชัย อำเภอเชียงของ จังหวัดเชียงราย ซึ่งเป็นจุดตรวจจุดสกัดกั้นยาเสพติดตามแผนปฏิบัติการสกัดกั้นยาเสพติด ของ ภ.๕ (ชัยยะ ๖/๒๕๔๙) และจุดตรวจจุดสกัดกั้นยาเสพติดถาวร โดยร่วมกับตำรวจตระเวนชายแดน และหน่วยทหารจาก ฉก.ม ๓ ทพ.๓ ในการตั้งจุดตรวจจุดสกัดและเข้มงวดในการปราบปรามการลักลอบลำเลียงยาเสพติด และมอบหมายให้จุดตรวจจุดสกัดทุกจุดดำเนินการตั้งจุดตรวจ จุดสกัด ในการปราบปรามการลักลอบลำเลียงยาเสพติดเข้าสู่พื้นที่ตอนในของประเทศ

มาตรการป้องกันและแก้ไขปัญหายาเสพติดในพื้นที่

๑. มาตรการในการป้องกันทางบก

(๑) จัดชุดปฏิบัติการปราบปรามยาเสพติดของสถานีตำรวจภูธรในพื้นที่ ดำเนินการสืบสวนติดตามจับกุมบุคคลผู้มีพฤติกรรมเกี่ยวข้องกับยาเสพติด และสืบสวนติดตามจับกุมบุคคลตามหมายจับคดียาเสพติดที่ยังหลบหนีอยู่

(๒) จัดชุดชุมชนและมวลชนสัมพันธ์ และตำรวจประจำหมู่บ้าน ออกประชาสัมพันธ์ เผยแพร่ให้ความรู้ ความเข้าใจเกี่ยวกับยาเสพติดให้ประชาชน เยาวชน และนักเรียน ให้ทราบถึงโทษและพิษภัยของยาเสพติด ตลอดจนการป้องกันและการเข้ามามีส่วนร่วมในการแก้ไข

(๓) มอบหมายให้สายตรวจรถยนต์ รถจักรยานยนต์ ในการออกตรวจตามบริเวณสถานขนส่ง รถประจำทาง บริษัทรับส่งพัสดุภัณฑ์

(๔) มอบหมายให้จุดตรวจท่าเจริญ หมู่ที่ ๑๐ ตำบลศรีดอนชัย อำเภอเชียงของ จังหวัดเชียงราย ซึ่งเป็นจุดตรวจจุดสกัดกั้นยาเสพติดตามแผนปฏิบัติการสกัดกั้นยาเสพติด ของ ภ.๕ (ชัยยะ ๖/๒๕๔๙) และการตั้งจุดตรวจจุดสกัดกั้นยาเสพติด ตามแผนทรงธรรม ๐๖/๒๕๕๓ โดยร่วมกับตำรวจตระเวนชายแดน และหน่วยทหารจาก ฉก.ม ๓ ทพ.๓ ในการตั้งจุดตรวจจุดสกัดและเข้มงวดในการป้องกันการลักลอบลำเลียงยาเสพติดออกนอกพื้นที่ โดยเฉพาะได้จัดทำบันทึกข้อมูลยานพาหนะทุกชนิดที่

เดินทางผ่านด่านตรวจ จุดตรวจ ช่วงระหว่างเวลา ๒๑.๐๐ – ๐๖.๐๐ น. ให้ปรากฏ ยี่ห้อ สี หมายเลขทะเบียน และจังหวัดที่จดทะเบียน จัดเก็บข้อมูลในโปรแกรมคอมพิวเตอร์ตามที่ ก.๕ สั่งการ

๒. มาตรการในการป้องกันทางน้ำ

(๑) บูรณาการการปฏิบัติระหว่างฝ่ายปกครองอำเภอเชียงของ สถานีตำรวจภูธรเชียงของ หน่วยตำรวจน้ำเชียงของ หน่วยเรือรักษาความสงบเรียบร้อยลำน้ำโขง (นรข.) เชียงของ ออกลาดตระเวนร่วมกันในลำแม่น้ำโขง ระหว่างบริเวณบ้านสบรวก ตำบลเวียง อำเภอเชียงแสน จังหวัดเชียงราย บริเวณสามเหลี่ยมทองคำ/บ้านก๊ว้น เมืองต้นผึ้ง แขวงบ่อแก้ว สปป.ลาว จนถึงบ้านห้วยลึก ตำบลม่วงยาย อำเภอเวียงแก่น จังหวัดเชียงราย (แก่งผาได/บ้านครกหลวง เมืองห้วยทราย แขวงบ่อแก้ว สปป.ลาว) เป็นระยะทางประมาณ ๘๕ กิโลเมตร

(๒) หน่วยเรือรักษาความสงบเรียบร้อยตามลำน้ำโขง (นรข.) เชียงของ และหน่วยตำรวจน้ำเชียงของ ได้ออกปฏิบัติการลาดตระเวนในลำน้ำโขง โดยมีเรือใช้ในการปฏิบัติงาน จำนวน ๘ ลำ ใช้กำลังพลในการปฏิบัติจำนวน ๔๐ นาย ออกลาดตระเวนในลำน้ำโขงในพื้นที่รับผิดชอบ ระหว่างบ้านหาดบ้าย ตำบลริมโขง อำเภอเชียงของ จังหวัดเชียงราย จนถึงบ้านห้วยลึก ตำบลม่วงยาย อำเภอเวียงแก่น จังหวัดเชียงราย (แก่งผาได) เพื่อสกัดกั้นการลักลอบลำเลียงยาเสพติดตามลำน้ำโขง ตลอดถึงการจัดระเบียบการเดินเรือในลำน้ำโขง (กำลังพลที่ปฏิบัติหน้าที่ นรข. จำนวน ๓๐ นาย เรือจำนวน ๕ ลำ หน่วยตำรวจน้ำ จำนวน ๑๐ นาย เรือจำนวน ๓ ลำ

๑๓) ความสัมพันธ์กับประเทศเพื่อนบ้าน

๑๓.๑ จุดผ่านแดน

อำเภอเชียงของ มีจุดผ่านแดน จำนวน ๓ แห่ง ดังนี้

๑. จุดผ่านแดนถาวรท่าเรือบัค ตั้งอยู่บ้านหัวเวียง หมู่ที่ ๑ ตำบลเวียง อำเภอเชียงของ จังหวัดเชียงราย ประกาศเป็นจุดผ่านแดนถาวร ตั้งแต่วันที่ ๒๒ มกราคม ๒๕๓๒ เป็นจุดผ่านแดนเข้า-ออก โดยทั่วไปทางเรือ เวลาเปิด ๐๘.๐๐ น. เวลาปิด ๑๘.๐๐ น. โดยใช้บัตรผ่านแดน พาหนะทางน้ำ เพื่อจับจ่ายซื้อของ ตลอดจนนักท่องเที่ยวใช้ใบอนุญาตผ่านแดน (Border Pass) ประเภหสินค้าที่นำเข้า-ส่งออก ได้แก่ สินค้าอุปโภคบริโภคทั่วไป สินค้าปลอดภาษี (Duty Free) ผักผลไม้ในท้องถิ่น เป็นย่านการค้าและธุรกิจขนาดเล็ก

๒. จุดผ่านแดนถาวรด่านสะพานมิตรภาพ ๔ (เชียงของ-ห้วยทราย) ตั้งอยู่บ้านดอนมหาวัน หมู่ที่ ๙ ตำบลเวียง อำเภอเชียงของ จังหวัดเชียงราย ประกาศเป็นจุดผ่านแดนถาวร ตั้งแต่วันที่ ๑๒ ธันวาคม ๒๕๕๖ เป็นจุดผ่านแดนเข้า-ออก เวลาเปิด ๐๘.๐๐ น. เวลาปิด ๑๘.๐๐ น. โดยพาหนะรถยนต์ รถโดยสาร รถขนส่งสินค้า ใช้ใบอนุญาตผ่านแดน (Border Pass) และพาสปอร์ต (Passport) ประเภหบุคคลที่เข้า-ออก ได้แก่ ประชาชนทั่วไป นักธุรกิจ นักท่องเที่ยวชาวไทยและชาวต่างชาติ สินค้าที่นำเข้า-ส่งออก ส่วนใหญ่ ได้แก่ สินค้าที่ส่งออกไปยังประเทศจีน เวียดนาม ลาว สินค้าระดับมหภาค มีมูลค่าการนำเข้า-ส่งออก เป็นจำนวนมาก

๓. จุดผ่อนปรนบ้านหาดบ้าย หมู่ที่ ๑ ตำบลริมโขง อำเภอเชียงของ จังหวัดเชียงราย คนที่ผ่านแดนเข้า-ออก ส่วนใหญ่เป็นคนในพื้นที่หมู่บ้านและพื้นที่ใกล้เคียง เป็นเครือญาติข้ามไปมาหาสู่กันเป็นส่วนใหญ่ ประเภทสินค้าที่นำเข้า-ส่งออก ได้แก่ สินค้าอุปโภคบริโภคทั่วไป ของเก่า (เศษเหล็ก, ขวดแก้ว, กระจก ฯลฯ)

ตารางที่ ๓๐ แสดงจำนวนคนเข้าออกจุดผ่านแดนเชียงของ

ปี พ.ศ.	๒๕๕๗	๒๕๕๘	๒๕๕๙ (ม.ค.-ก.พ.)
เข้า (คน)	๔๖๘,๐๓๘	๕๒๔,๑๓๙	๑๑๑,๑๑๘
ออก (คน)	๕๒๑,๒๘๔	๕๗๒,๗๑๐	๑๒๓,๑๘๓

ที่มา : ด้านตรวจคนเข้าเมืองเชียงของ

๑๓.๒ ความสามารถในการใช้ภาษาต่างๆ ของประเทศเพื่อนบ้าน

การใช้ภาษาต่างๆ ของประเทศเพื่อนบ้าน ของข้าราชการ ประชาชน ในพื้นที่อยู่ในระดับที่อ่านออกเขียนได้ เนื่องจากมีความคุ้นเคยและใช้ในชีวิตประจำวัน (ภาษาลาว) มีความคล้ายคลึงกับภาษาในท้องถิ่น ภาษาที่ควรส่งเสริมให้มีการศึกษา ได้แก่ ภาษาจีน และภาษาอังกฤษ เพื่อเตรียมรองรับการเปิดประชาคมอาเซียน

๑๓.๓ กิจกรรมส่งเสริมความสัมพันธ์ชายแดน

กิจกรรมส่งเสริมความสัมพันธ์ชายแดนในส่วนของภาคราชการที่สำคัญ ได้แก่

๑. โครงการพัฒนาไกลความร่วมมือตามแนวชายแดนในการป้องกันและแก้ไขปัญหา ยาเสพติด (BLO) ลักษณะกิจกรรมคือ การประชุมร่วมกันของเจ้าหน้าที่ที่เกี่ยวข้องทั้งสองประเทศ (ไทย-สปป.ลาว) เพื่อแสวงหาความร่วมมือในการป้องกันและแก้ไขปัญหา ยาเสพติด

๒. โครงการส่งเสริมความสัมพันธ์ระหว่างประชาชนกับประชาชนในพื้นที่ชายแดน (People to People Connectivity) ลักษณะกิจกรรมคือ การนำประชาชนทั้งสองประเทศ (ไทย-สปป.ลาว) ร่วมแข่งขันกีฬา การแลกเปลี่ยนศิลปวัฒนธรรม การพบปะสังสรรค์ เป็นต้น ในส่วนของภาคประชาชน ได้แก่ การร่วมงานประเพณีประจำปี เช่น ประเพณีลอยกระทง ประเพณีสงกรานต์ การแข่งเรือ เป็นต้น

๑๔) ด้านอื่นๆ

๑๔.๑ อำเภอเชียงของ ได้ดำเนินการเตรียมการเพื่อรองรับประชาคมอาเซียน ดังนี้

๑. ประสานการดำเนินงานระหว่างประเทศภายใต้กรอบความร่วมมือตามแนวทางของจังหวัดเชียงราย

๑) การพบปะ ประชุม/พูดคุย เพื่อความร่วมมือตามแนวชายแดน ไทย-ลาว/ลาว-ไทย เช่น ร่วมงานประเพณีสำคัญ การแข่งขันกีฬาเพื่อเชื่อมความสัมพันธ์

๒) ประชุมร่วมตามแนวชายแดน ทั้งแบบเป็นทางการและแบบไม่เป็นทางการ อาทิ เข้าร่วมประชุมศูนย์สั่งการชายแดนฯ BLO (ด้านยาเสพติด)

๓) การช่วยเหลือและแจ้งข่าวสารระหว่างไทย-ลาว/ลาว-ไทย เช่น กรณี มีการจับกุม คนไทยในฝั่งลาว หรือกรณีคนลาว ถูกดำเนินคดีฝั่งไทย เพื่อให้ทราบความเคลื่อนไหว ฯลฯ หรือการช่วยเหลือเพื่อมนุษยธรรม

๒. แนวทางที่จะพัฒนาขีดความสามารถเพื่อรองรับประชาคมอาเซียน

๑) สามารถรองรับปริมาณ นักท่องเที่ยว ทั้งไทย และต่างชาติทั้งในด้านการบริการ การอำนวยความสะดวก

๒) สามารถเข้าไปช่วยเหลือ เพื่อมนุษยชน กรณีชาวไทยประสบอุบัติเหตุ หรือได้รับการร้องขอโดยผ่านขั้นตอนทางราชการโดยถูกต้อง

๓) พัฒนาศักยภาพ ในการเฝ้าระวังทั้งทางบกและตามลำน้ำโขง

๓. กิจกรรมและโครงการต่างๆ ที่อยู่ระหว่างดำเนินการและโครงการที่ขอรับงบประมาณ เพื่อดำเนินการในการเตรียมการรองรับประชาคมอาเซียน

๑) จัดตั้งศูนย์ประสานงานเพื่อรองรับการขยายตัวเศรษฐกิจชายแดนอำเภอเชียงของ

๒) การสร้างเรือตรวจการณ์ตามลำน้ำโขง เพื่อเฝ้าระวังตรวจ คน สิ่งของผิดกฎหมายที่ ลักลอบข้ามลำน้ำโขง พร้อมทั้งดูแลพื้นที่ในจุดที่กำลังพัฒนาเป็นเมืองใหม่

๓) จัดอบรมพัฒนาความรู้ความเข้าใจเกี่ยวกับประชาคมอาเซียน ให้แก่กำนัน ผู้ใหญ่บ้านฯลฯ และคณะกรรมการหมู่บ้าน

๔) จัดทำโครงการจัดตั้งศูนย์เรียนรู้และข้อมูล เพื่อรองรับประชาคมอาเซียน

๕) ดำเนินโครงการเตรียมความพร้อมเพื่อรองรับผลกระทบต่อชุมชน อันเนื่องจากการ ขยายตัวเศรษฐกิจชายแดนและรองรับการเข้าสู่ประชาคมอาเซียน

๖) เสนอโครงการก่อสร้างที่ว่าการอำเภอเชียงของแห่งใหม่ ในสถานที่ที่กว้างขวาง และเป็นจุดศูนย์กลางของอำเภอเชียงของ เพื่อรองรับการขยายตัวของส่วนราชการ และรองรับหน่วยงาน ราชการที่จะเข้ามาตั้งใหม่ในพื้นที่อำเภอเชียงของ

๗) จัดทำโครงการแผนงานเชื่อมความสัมพันธ์ของบุคคลในหน่วยงานราชการและ ท้องถิ่นระหว่างประเทศเพื่อเตรียมความพร้อมเข้าสู่ประชาคมอาเซียน

๘) ประสานกับส่วนราชการที่เกี่ยวข้อง ทำการเปิดสอนหลักสูตรภาษาต่างประเทศ เช่น ภาษาจีน และภาษาอังกฤษ ให้กับข้าราชการและประชาชนผู้สนใจ

๙) จัดทำโครงการจัดตั้งศูนย์อาเซียนศึกษา โดยโรงเรียนอนุบาลเชียงของ

๑๔.๒ กลุ่มประเทศอนุภูมิภาคแม่น้ำโขง (Greater Mekong Sub Region: GMS)

กรอบความร่วมมือทางเศรษฐกิจของกลุ่มประเทศอนุภูมิภาคแม่น้ำโขง (Greater Mekong Sub Region: GMS)

เป็นกรอบความร่วมมือของ ๖ ประเทศ ได้แก่ ไทย พม่า ลาว กัมพูชา เวียดนาม และจีนตอนใต้ (มณฑลยูนนาน) ภายใต้การสนับสนุนหลักจากธนาคารเพื่อการพัฒนาแห่งเอเชีย หรือ ADB (Asian Development Bank) เป็นผู้ให้การสนับสนุนหลัก โดยความร่วมมือที่เกี่ยวข้องโดยตรงกับจังหวัดเชียงราย คือ การพัฒนาระบบโครงสร้างพื้นฐานด้านการคมนาคมขนส่งตามแนวระเบียงเศรษฐกิจอนุภูมิภาคแม่น้ำโขง (GMS Economic Corridors) เพื่อสร้างความเชื่อมโยงระเบียงเศรษฐกิจเหนือ-ใต้ (North-South Corridor; NSEC) ตามภาพที่ ๒ ซึ่งโครงการที่เกี่ยวกับการพัฒนาระบบโครงสร้างพื้นฐานดังกล่าว ได้แก่ โครงการขั้วถนนเส้นทาง R๓ ท่าเรือเชียงแสนแห่งที่ ๒ และสะพานข้ามแม่น้ำโขงแห่งที่ ๔

ระเบียงเศรษฐกิจเหนือ-ใต้ (North-South Corridor; NSEC) คือโครงการเกี่ยวกับการเชื่อมโยงระหว่างศูนย์กลางทางเศรษฐกิจ (Hub) ตามแนวเหนือ-ใต้ในกลุ่มประเทศ GMS วัตถุประสงค์ที่สำคัญที่สุดของการพัฒนาโครงการนี้คือ การพัฒนาเศรษฐกิจในพื้นที่ตามแนวระเบียงฯ และพื้นที่รอบโดยรอบ การพัฒนาโครงการดังกล่าวมีวิวัฒนาการ ๔ ระดับ ดังนี้

๑) ระเบียงการขนส่ง (Transport Corridor) เน้นการพัฒนาโครงสร้างพื้นฐานเพื่อการเชื่อมโยงทางกายภาพระหว่างประเทศ เช่น ถนน รถไฟ สะพาน

๒) ระเบียงที่เชื่อมโยงหลายจุด (Multi-Modal Corridor) พัฒนาเพื่อเพิ่มประสิทธิภาพการขนส่งระหว่างประเทศ สามารถขนส่งได้มากกว่า ๑ รูปแบบ เช่น สิ่งอำนวยความสะดวกในการขนถ่ายสินค้าระหว่างเรือและรถบรรทุก

๓) ระเบียงโลจิสติกส์ (Logistics Corridor) พัฒนาข้อตกลง กฎระหว่างประเทศเกี่ยวกับโลจิสติกส์ เช่น CBTA (Cross-Border Transport Agreement) ซึ่งเป็นข้อตกลงว่าด้วยการขนส่งข้ามชายแดน ภายใต้กรอบความร่วมมือของ GMS

๔) ระเบียงเศรษฐกิจ (Economic Corridor) พัฒนาเพื่อกระตุ้นให้เกิดกิจกรรมทางด้านเศรษฐกิจ การค้าการลงทุนที่เพิ่มขึ้น

๑๔.๓ เขตพัฒนาเศรษฐกิจพิเศษจังหวัดเชียงราย

กรอบแนวคิดด้านพื้นที่การจัดตั้งเขตพัฒนาเศรษฐกิจพิเศษจังหวัดเชียงราย

อำเภอเชียงของ เป็นเมืองโลจิสติกส์และบริการขนส่ง และเมืองแฉะผ่านสำหรับนักท่องเที่ยว (Logistics City)

อำเภอเชียงของมีจุดแข็งในด้านการเป็นที่ตั้งของสะพานข้ามแม่น้ำโขง ซึ่งเป็นเส้นกั้นอาณาเขตระหว่างไทยและลาว และถือเป็นหนึ่งในเส้นทางการเชื่อมโยงตามแนวระเบียงเศรษฐกิจเหนือ-ใต้ เป็นจุดผ่านแดนถาวรระหว่างไทยและลาว สินค้าส่งออกที่สำคัญคือ สินค้าอุปโภคบริโภค เครื่องใช้ไฟฟ้า และวัสดุก่อสร้าง ส่วนสินค้านำเข้าจากลาวที่สำคัญคือ ไม้และผลิตภัณฑ์จากไม้ ของป่า และผลผลิตทางการเกษตร เป็นต้น นอกจากนี้ อำเภอเชียงของยังมีข้อได้เปรียบทางสภาพพื้นที่ที่เหมาะสมแก่การเกษตร และประมง โดยเฉพาะการเป็นแหล่งเพาะพันธุ์ปลาน้ำจืดทางธรรมชาติ

ตำแหน่งทางยุทธศาสตร์สำหรับการพัฒนาของเชียงของคือ การเป็นเมืองศูนย์กลางการเปลี่ยนถ่ายและกระจายสินค้า (Logistic City) โดยมีโครงการรองรับอยู่หลายโครงการด้วยกัน เช่น โครงการพัฒนาโครงสร้างพื้นฐานในส่วนของการพัฒนาโครงข่ายถนนในพื้นที่ เพื่อสร้างการเชื่อมโยงกับประเทศเพื่อนบ้าน สะพานข้ามแม่น้ำโขงแห่งที่ ๔ (ที่เปิดใช้อย่างเป็นทางการ เมื่อวันที่ ๑๑ ธันวาคม ๒๕๕๖) โครงการสร้างสิ่งอำนวยความสะดวก (บริเวณโครงการศูนย์เปลี่ยนถ่ายรูปแบบการขนส่งสินค้า เชียงของที่อยู่ในขั้นตอนของการดำเนินโครงการด้านศุลกากรเชียงของแห่งใหม่ ที่ยังอยู่ระหว่างดำเนินการ) อย่างไรก็ตามการเจรจาด้านกฎระเบียบ และการสร้างความร่วมมือทางการค้าและการขนส่ง ก็ถือเป็นอีกประเด็นสำคัญที่ไม่ควรมองข้าม

อุปสรรคที่สำคัญของอำเภอเชียงของคือ ปัญหาทางการเกษตร ไม่ว่าจะเป็นราคาผลผลิตทางการเกษตรที่ตกต่ำ อุทกภัยที่สร้างความเสียหายให้กับพื้นที่เกษตรกรรม ระบบโครงสร้างพื้นฐานที่ชำรุด ไม่พร้อมต่อการรองรับการเปิดใช้สะพานข้ามแม่น้ำโขงแห่งที่ ๔ และปัญหาแรงงานต่างด้าว

การเตรียมความพร้อมรองรับการจัดตั้งเขตพัฒนาเศรษฐกิจพิเศษ พื้นที่อำเภอเชียงของ มีการดำเนินการ ดังนี้

๑. แต่งตั้งคณะที่ปรึกษาในการเตรียมความพร้อมเพื่อยกระดับเขตเศรษฐกิจพิเศษชายแดน อำเภอเชียงของ ตามคำสั่งอำเภอเชียงของ ที่ ๓๕๓/๒๕๕๖ ลงวันที่ ๒๕ มิถุนายน ๒๕๕๖ เพื่อเป็นการเตรียมความพร้อมในการดำเนินการวางกลยุทธ์ ยุทธศาสตร์ ต่อทิศทางการวางแผนของอำเภอเชียงของ และส่วนราชการ รวมถึงภาคเอกชน สถาบันการศึกษา สอดคล้องกับทิศทางการพัฒนาและจังหวัดเชียงราย กรอบข้อตกลงอาเซียน ตลอดจนแผนงานงบประมาณอย่างชัดเจนและตรงตามยุทธศาสตร์ทั้ง ๓ ด้าน คือ ด้านเศรษฐกิจ สังคมวัฒนธรรม และด้านความมั่นคง

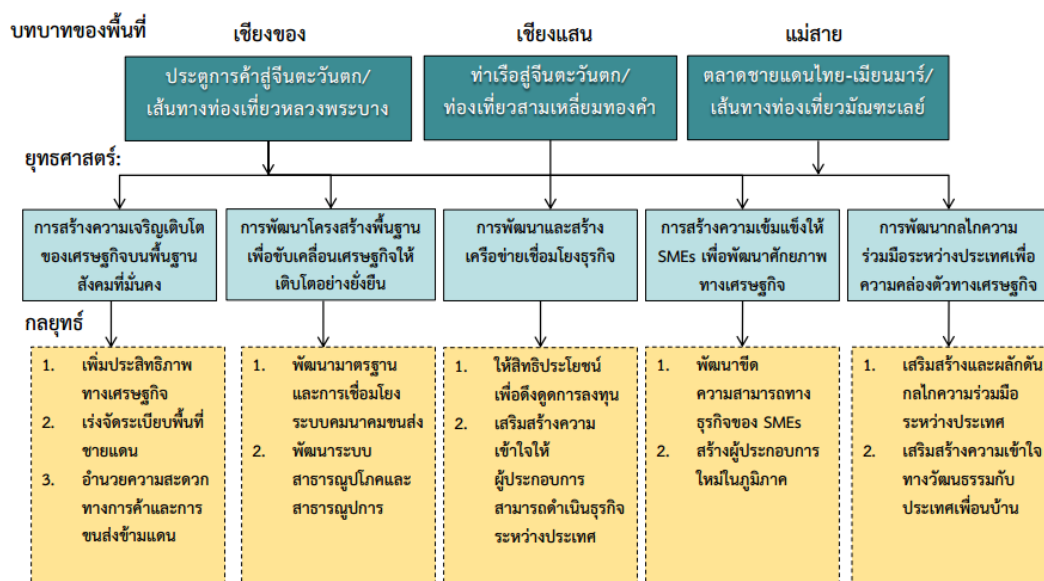
๒. แต่งตั้งคณะกรรมการเตรียมการจัดตั้งเขตพัฒนาเศรษฐกิจพิเศษ อำเภอเชียงของ ตามคำสั่งอำเภอเชียงของ ที่ ๕๒๐/๒๕๕๖ ลงวันที่ ๗ พฤศจิกายน ๒๕๕๖

๓. แต่งตั้งคณะทำงานกลั่นกรองแผนแม่บทเขตพัฒนาเศรษฐกิจพิเศษอำเภอเชียงของ ตามคำสั่งอำเภอเชียงของ ที่ ๐๔๑/๒๕๕๗ ลงวันที่ ๑๒ กุมภาพันธ์ ๒๕๕๗

๔. แต่งตั้งคณะกรรมการขับเคลื่อนและติดตามยุทธศาสตร์อำเภอเชียงของ ตามคำสั่งอำเภอเชียงของ ที่ ๑๒๑/๒๕๕๘ ลงวันที่ ๒๐ เมษายน ๒๕๕๘ ประกอบด้วยภาครัฐ ภาคเอกชน ภาคประชาสังคม ภาคประชาชน ในพื้นที่ ซึ่งเล็งเห็นถึงความสำคัญของการขับเคลื่อนแผนงาน/โครงการในพื้นที่ที่มีการขยายตัวทางเศรษฐกิจ การค้า การลงทุน อย่างรวดเร็ว โดยบูรณาการการทำงานร่วมกับหน่วยงานที่เกี่ยวข้องในพื้นที่ทุกภาคส่วน

๕. จัดประชุมประชาคมหมู่บ้านเพื่อสร้างความเข้าใจให้กับประชาชนในพื้นที่จัดตั้งเขตพัฒนาเศรษฐกิจพิเศษเชียงราย ระยะที่ ๒ เพื่อสร้างความเข้าใจให้กับประชาชนในพื้นที่สาธารณประโยชน์ บ้านทุ่งจั่ว ตำบลสถาน อำเภอเชียงของ จำนวน ๕๓๑-๓-๒๗ ไร่

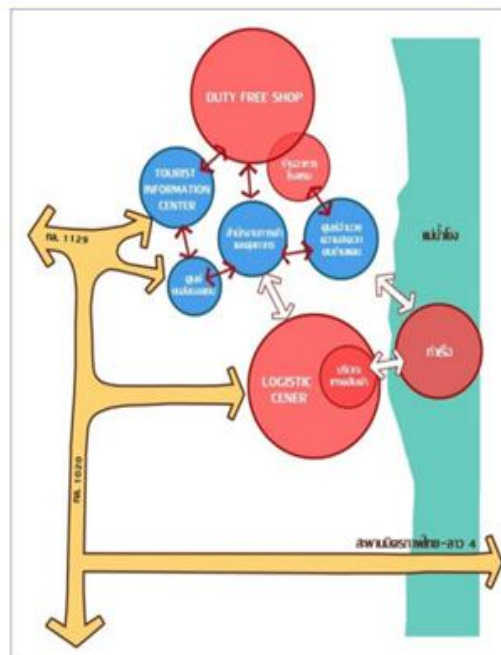
แผนยุทธศาสตร์การพัฒนาเขตเศรษฐกิจพิเศษ อำเภอเชียงของ อำเภอเชียงแสน และอำเภอแม่สาย จังหวัดเชียงราย



ภาพที่ ๔ แผนยุทธศาสตร์การพัฒนาเขตพัฒนาเศรษฐกิจพิเศษจังหวัดเชียงราย

รูปแบบการพัฒนากิจกรรมหลักภายในเขตเศรษฐกิจพิเศษ อำเภอเชียงของ จังหวัดเชียงราย

- ◆ แนวทางการพัฒนา รอบรับกิจกรรม 3 ประเภทบริเวณชายแดน ได้แก่ การค้าระหว่างประเทศ การท่องเที่ยว และศูนย์บริการขนส่งต่อเนื่องหลายรูปแบบ
- ◆ กิจกรรมหลักของพื้นที่ การพัฒนาพื้นที่ชายแดนเชียงของ-ห้วยทราย ให้เป็นเขตการค้าปลอดภาษีพร้อมปรับปรุงภูมิทัศน์ให้เป็นตลาดการค้าชายแดนที่มีความทันสมัยและมีระบบการจัดการที่มีมาตรฐาน พร้อมจัดสรรพื้นที่เพื่อเป็นศูนย์บริการนักท่องเที่ยว ศูนย์ขนส่งมวลชน เพื่อการเชื่อมโยงระหว่างด่านการค้าชายแดนกับเมืองเชียงราย พัฒนาท่าเรือเพื่อการท่องเที่ยว และศูนย์โลจิสติกส์ การขนส่งเพื่ออำนวยความสะดวกสินค้าผ่านแดน
- ◆ การกำหนดองค์ประกอบของพื้นที่เพื่อรองรับกิจกรรมหลัก
 - ท่าเรือเชียงของ
 - ศูนย์ขนส่งต่อเนื่องหลายรูปแบบ และบริเวณแหล่งสินค้า เพื่อรองรับผู้คอนเทนเนอร์แบบ Container Yard
 - ศูนย์ขนส่งมวลชน เพื่อเป็นศูนย์กลางการเชื่อมโยงของบุคคลกับเมืองเชียงรายด้วย Shuttle Bus
 - สำนักงานศุลกากร
 - ศูนย์อำนวยความสะดวกสินค้าผ่านแดน
 - ศูนย์บริการนักท่องเที่ยว และข้อมูลข่าวสารการท่องเที่ยว
 - ร้านอาหารและโรงแรมเพื่อการธุรกิจ
 - ร้านค้าปลอดภาษี



ภาพที่ ๕ รูปแบบการพัฒนากิจกรรมหลักภายในเขตพัฒนาเศรษฐกิจพิเศษอำเภอเชียงของ

วิสัยทัศน์และประเด็นยุทธศาสตร์ของแผนพัฒนาจังหวัดเชียงราย (พ.ศ. ๒๕๕๗ – ๒๕๖๐)

วิสัยทัศน์จังหวัดเชียงราย (Vision)

“เมืองแห่งการค้า การลงทุน การเกษตร และการท่องเที่ยว รุ่งเรืองด้วยวัฒนธรรมล้านนา ประชาชนอยู่เย็นเป็นสุข”

ประเด็นยุทธศาสตร์ของแผนพัฒนาจังหวัดเชียงราย (พ.ศ. ๒๕๕๗ – ๒๕๖๐)

- ประเด็นยุทธศาสตร์ที่ ๑ การพัฒนาขีดความสามารถในการแข่งขันด้านการค้าการลงทุนและบริการ โลจิสติกส์ เชื่อมโยงกลุ่มจังหวัด กลุ่มอาเซียน+๖ และ GMS
- ประเด็นยุทธศาสตร์ที่ ๒ การส่งเสริมการผลิตสินค้าเกษตรคุณภาพมาตรฐานสากล และเป็นมิตรกับสิ่งแวดล้อม
- ประเด็นยุทธศาสตร์ที่ ๓ การดำรงฐานวัฒนธรรมล้านนา เพื่อเพิ่มมูลค่าการท่องเที่ยวเชิงวัฒนธรรม เชิงนิเวศ และเชิงคุณภาพ
- ประเด็นยุทธศาสตร์ที่ ๔ การพัฒนาทรัพยากรมนุษย์และคุณภาพชีวิตเพื่อให้ประชาชนอยู่เย็นเป็นสุข
- ประเด็นยุทธศาสตร์ที่ ๕ การจัดการทรัพยากรธรรมชาติและสิ่งแวดล้อมให้ดำรงความสมบูรณ์และยั่งยืน
- ประเด็นยุทธศาสตร์ที่ ๖ การรักษาความมั่นคงความปลอดภัยในชีวิตและทรัพย์สิน