



แผนยุทธศาสตร์พัฒนาอำเภอ ๔ ปี  
(พ.ศ.๒๕๖๑ - ๒๕๖๔)  
อำเภอท่าลี่ จังหวัดเลย



วิสัยทัศน์อำเภอท่าลี่

“เมืองชายแดนน่าอยู่ ประตูลู่อาเซียน เมืองศักยภาพด้านการท่องเที่ยวและการค้าชายแดน ภายใต้การพัฒนาที่ยั่งยืน”

คณะกรรมการบริหารงานอำเภอท่าลี่  
เดือน มิถุนายน พ.ศ. ๒๕๕๙

## คำนำ

แผนพัฒนาอำเภอท่าลี่ ๔ ปี เป็นแผนแม่บทในการกำหนดทิศทางการพัฒนาอำเภอในระยะ ๔ ปี (ปี ๒๕๖๑ - ๒๕๖๕) มีความสอดคล้องกับแผนพัฒนาที่สำคัญ ดังนี้

๑. แผนพัฒนาเศรษฐกิจและสังคมแห่งชาติ ฉบับที่ ๑๒ (พ.ศ.๒๕๖๐ - ๒๕๖๔) : ยึดโยงกับกรอบยุทธศาสตร์ชาติระยะ ๒๐ ปี (พ.ศ. ๒๕๕๘ -๒๕๗๗) ได้กำหนดวิสัยทัศน์ไว้ว่า “ประเทศไทยมีความ มั่นคง มั่งคั่ง ยั่งยืน เป็นประเทศพัฒนาแล้ว ด้วยการพัฒนาตามหลักปรัชญาของเศรษฐกิจพอเพียง” หรือเป็นคติพจน์ประจำชาติว่า “มั่นคง มั่งคั่ง ยั่งยืน” โดย ได้มีการกำหนดยุทธศาสตร์ชาติที่จะใช้เป็นกรอบแนวทางการพัฒนา ประกอบด้วย ๖ ยุทธศาสตร์ ได้แก่ (๑) ยุทธศาสตร์ด้านความมั่นคง (๒) ยุทธศาสตร์ด้านการสร้างความสามารถในการแข่งขัน (๓) ยุทธศาสตร์การพัฒนาและเสริมสร้างศักยภาพคน (๔) ยุทธศาสตร์ด้านการสร้างโอกาสความเสมอภาคและเท่าเทียมกันทางสังคม (๕) ยุทธศาสตร์ด้านการสร้างการเติบโตบนคุณภาพชีวิตที่เป็นมิตรกับสิ่งแวดล้อม และ (๖) ยุทธศาสตร์ด้านการปรับสมดุลและพัฒนาระบบการบริหารจัดการภาครัฐ

๒. แผนพัฒนากลุ่มจังหวัด จังหวัดภาคตะวันออกเฉียงเหนือตอนบน ๑ ที่มีจุดยืน/วิสัยทัศน์ของกลุ่มจังหวัด ประกอบด้วย จังหวัดอุดรธานี, จังหวัดเลย, จังหวัดหนองบัวลำภู และจังหวัดบึงกาฬ ว่า “เป็นประตูการค้า และการท่องเที่ยวเชิงนิเวศในลุ่มน้ำโขง” โดยการเพิ่มศักยภาพการค้าชายแดน การยกระดับการค้า การผลิตสินค้าทางการเกษตรและการพัฒนาศักยภาพการท่องเที่ยวเชิงนิเวศ

๓. แผนยุทธศาสตร์การพัฒนาจังหวัดเลย ปี พ.ศ.๒๕๕๗-๒๕๖๐ มีวิสัยทัศน์และเป้าประสงค์มุ่งสู่ “เมืองน่าอยู่ เมืองแห่งการท่องเที่ยวและการลงทุน ภายใต้การพัฒนาที่ยั่งยืน” โดยยึดหลักปรัชญาเศรษฐกิจพอเพียง และการพัฒนาแบบบูรณาการ รวมทั้ง มุ่งเน้นยุทธศาสตร์หลัก ๔ ด้าน ได้แก่ (๑) พัฒนาการท่องเที่ยว เพื่อเพิ่มขีดความสามารถในการแข่งขัน (๒) พัฒนาคมนาคม สังคม ทรัพยากรธรรมชาติและสิ่งแวดล้อม และความมั่นคงเพื่อสังคมสงบสุข (๓) สร้างมูลค่าเพิ่มผลผลิตด้านการเกษตรเพื่อให้แข่งขันได้ และ (๔) ส่งเสริมอุตสาหกรรมการผลิต การค้า การลงทุนเชื่อมโยงกับประเทศเพื่อนบ้านตามลำดับ

๔. แผนชุมชน/หมู่บ้าน : ต้องนำเอาข้อมูลปัญหา ความเดือดร้อน และความต้องการของประชาชนในระดับพื้นที่มาเป็นข้อมูลในการจัดทำแผนอื่นๆ

ดังนั้น แผนพัฒนาอำเภอท่าลี่ ๔ ปี จึงมีความสำคัญต่อการเชื่อมประสานและสนับสนุนข้อมูลในการจัดทำแผนพัฒนาทุกระดับที่จะนำปัญหาและความต้องการของประชาชนไปสู่การกำหนดนโยบายและแผนงานต่างๆของรัฐบาลและส่วนราชการ รัฐวิสาหกิจ ภาคเอกชน และประชาชน ให้พัฒนาขับเคลื่อนไปในแนวทางเดียวกัน เพื่อมุ่งสู่ผลสำเร็จร่วมกัน ตามวิสัยทัศน์กรมการปกครอง “**เป็นองค์กรธรรมาภิบาล มุ่งบูรณาการทุกภาคส่วน เพื่อบำบัดทุกข์ บำรุงสุขให้แก่ประชาชน**” และการขับเคลื่อนการพัฒนาอำเภอท่าลี่ให้เกิดผลสำเร็จตามวิสัยทัศน์ของอำเภอที่ว่า “**เมืองชายแดนน่าอยู่ ประตูสู่อาเซียน เมืองศักยภาพด้านการท่องเที่ยวและการค้าชายแดนภายใต้การพัฒนาที่ยั่งยืน**” เพื่อนำมาซึ่งความอยู่ดีมีสุขของประชาชน และความเจริญของประเทศในภาพรวม ต่อไป

ที่ทำการปกครองอำเภอท่าลี่  
ฝ่ายบริหารงานปกครองอำเภอ งานสำนักงานอำเภอ

# สารบัญ

	หน้า
<b>ส่วนที่ ๑. ข้อมูลทั่วไปของอำเภอ ประกอบด้วย</b>	
๑.๑ ความเป็นมาของอำเภอ	๑
๑.๒ คำขวัญอำเภอ	๒
๑.๓ ข้อมูลสภาพทั่วไปและการวิเคราะห์สถานการณ์ในปัจจุบัน	๓
๑.๔ วิสัยทัศน์และประเด็นยุทธศาสตร์ของแผนพัฒนาจังหวัด	๒๔
<b>ส่วนที่ ๒. การวิเคราะห์สถานการณ์และศักยภาพของพื้นที่ ประกอบด้วย</b>	๒๕
๒.๑ สรุปผลโครงการในแผนพัฒนาอำเภอที่ได้ดำเนินการ ในปีงบประมาณ พ.ศ.๒๕๕๘-๒๕๕๙	๒๖
๒.๒ สรุปรวมงบประมาณที่อำเภอได้รับการสนับสนุนเพื่อดำเนินโครงการ/ กิจกรรมตามแผนพัฒนาอำเภอประจำปีงบประมาณ พ.ศ.๒๕๕๘-๒๕๕๙	๓๒
๒.๓ การวิเคราะห์ศักยภาพและความต้องการของประชาชนในพื้นที่	๓๓
๒.๔ การวิเคราะห์ศักยภาพของพื้นที่อำเภอ	๔๔
๒.๕ ภาพของบริบทอำเภอ (Context Map)	๔๗
๒.๖ การกำหนดตำแหน่งการพัฒนาอำเภอ (Positioning)	๔๘
๒.๗ การประเมินศักยภาพทางยุทธศาสตร์ของพื้นที่อำเภอ (SWOT Analysis)	๔๙
๒.๘ การวิเคราะห์ทิศทางการพัฒนายุทธศาสตร์การพัฒนาพื้นที่อำเภอ (TOWS Matrix)	๕๑
๒.๘ การกำหนดก้าวอย่าง ๓ ระยะ (๓ Horizons)	๕๒
<b>ส่วนที่ ๓ ข้อมูลแผนพัฒนาอำเภอ ๔ ปี (พ.ศ.๒๕๖๑ - ๒๕๖๔)</b>	๕๓
๓.๑ วิสัยทัศน์อำเภอ	๕๔
๓.๒ พันธกิจ	๕๔
๓.๓ เป้าประสงค์รวม	๕๔
๓.๔ ประเด็นยุทธศาสตร์	๕๕
<b>ส่วนที่ ๔ โครงการภายใต้ประเด็นยุทธศาสตร์</b>	๕๘
<b>ภาคผนวก</b>	๖๗
- คำสั่งแต่งตั้งคณะกรรมการบริหารงานอำเภอ (กบอ.)	
- รายงานการประชุมคณะกรรมการบริหารงานอำเภอ (กบอ.) ที่รับรองและประกาศใช้ แผนพัฒนาอำเภอ ๔ ปี (พ.ศ.๒๕๖๑ - ๒๕๖๔)	



## ข้อมูลทั่วไปของอำเภอท่าลี่ จังหวัดเลย

๑.๑ ความเป็นมาของอำเภอ

๑.๒ คำขวัญอำเภอ

๑.๓ ข้อมูลสภาพทั่วไปและการวิเคราะห์สถานการณ์ในปัจจุบัน

๑.๔ วิสัยทัศน์และประเด็นยุทธศาสตร์ของแผนพัฒนาจังหวัด



## ★ ส่วนที่ ๑ ข้อมูลทั่วไปของอำเภอ ประกอบด้วย

### ๑.๑ ความเป็นมาของอำเภอท่าลี่

อำเภอท่าลี่ มีประวัติความเป็นมาตั้งแต่ยุคใด สมัยใด สืบเรื่องราวไม่ได้ความแน่ชัด มีผู้เล่าต่อๆ กันมาว่า ชาวอำเภอท่าลี่อพยพมาจากพื้นที่จังหวัดอุดรดิตถ์ จากเมืองปากลาย ราชอาณาจักรลาวในสมัยนั้น มาตั้งถิ่นฐานอยู่ริมแม่น้ำคาน ซึ่งเป็นแหล่งน้ำที่มีปลาอุดมสมบูรณ์ มีเครื่องมือจับปลาที่สานด้วยไม้ไผ่ เรียกว่า ลี่ (หรือหลี่) ได้มีราษฎรอพยพจากหมู่บ้านอื่นมาอยู่บ้านท่าลี่มากขึ้นตามลำดับ จึงได้ซื้อบ้านลี่หรือบ้านท่าลี่ และได้ตั้งเป็นอำเภอท่าลี่ขึ้นเมื่อ พ.ศ. ๒๔๓๒ มีราชบุตรเป็นผู้ปกครองอำเภอท่าลี่ จึงถือว่าเป็นนายอำเภอท่าลี่คนแรก และครบรอบ ๑๒๖ ปี ในปี ๒๕๕๘ นี้

เมื่อ พ.ศ. ๒๔๔๐ ตามพระราชบัญญัติปกครองท้องที่ ร.ศ. ๑๑๖ เมืองเลยได้แบ่งเขตการปกครองออกเป็น ๓ อำเภอ คือ อำเภอภูค้อ (อำเภอเมืองเลยปัจจุบัน) อำเภอท่าลี่ และอำเภอนากอก เป็นอำเภอหนึ่งของจังหวัดลันซ้าง) และขึ้นอยู่กับมณฑลอูตร ต่อมา พ.ศ. ๒๔๕๐ เมืองเลยได้ปรับปรุงและแบ่งเขตการปกครองใหม่ออกเป็น ๕ อำเภอ คือ อำเภอเมืองเลย อำเภอท่าลี่ อำเภอด่านซ้าย อำเภอวังสะพุง และอำเภอเชียงคาน และในปี พ.ศ. ๒๔๗๖ ได้มีการยกเลิกวิธีการปกครองตามแบบมณฑลเทศาภิบาล และเปลี่ยนแปลงการปกครองเป็นระบบการบริหารราชการส่วนภูมิภาค โดยแบ่งเขตการปกครองเป็นจังหวัดและอำเภอ อำเภอท่าลี่จึงมีฐานะเป็นอำเภอหนึ่งของจังหวัดเลย

**ท่าลี่** ตามหนังสือเรื่อง ด่านซ้ายเคยเป็นเมืองมาก่อน ของหลวงศุภกิจอุปกรณ์ อดีตนายอำเภอด่านซ้าย คนที่ ๒ กล่าวถึง บรรดาบ่าวไพร่และครอบครัวของพระมหาณรงค์ เมื่อสิ้นสมัยได้พากันลงมาจากภูครั้งข้ามภูท่ง (ภูเรือ) ลงไปตั้งถิ่นฐานใหม่ในลุ่มน้ำคาน เกิดหมู่บ้านเมียง บ้านน้ำแคม บ้านยางและบ้านท่าลี่ มีบางส่วนอพยพไปอยู่เมืองแก่นท้าว สืบเชื้อสายเป็นเจ้าเมืองกำเนิดตันสกุล ไชยปะ กาษรสุวรรณ ชาวอำเภอท่าลี่ ส่วนหนึ่งอพยพมาจากอุดรดิตถ์ และเมืองปากลาย แขวงไชยบุรีลี สาธารณรัฐประชาธิปไตยประชาชนลาว (สปป.ลาว) จนถึง ร.ศ.๑๑๒ ในสมัยรัชกาล ที่ ๕ ทหารฝรั่งเศสที่บ้านปากแดง สปป.ลาว พาสัมครพรรคพวก มีอาวุธทันสมัย ครบมือมีม้าข้ามแม่น้ำเหือง หวังเข้ายึดอำเภอท่าลี่ แต่กลับถูกชาวบ้านท่าลี่ซุ่มโจมตีด้วย มีด หอก ดาบ แหวน หลาว จนได้รับบาดเจ็บไปถ้วนทั่วทุกนาย ชมซานข้ามแม่น้ำเหืองไปนอนรักษาตัวอยู่ที่บ้านปากแดง ส่วนบริเวณซุ่มโจมตีปัจจุบันคือ บริเวณที่ตั้งโรงเรียนบ้านท่าลี่ อำเภอท่าลี่ จังหวัดเลย ในปัจจุบัน

ปัจจุบัน อำเภอท่าลี่เป็นอำเภอชายแดนอำเภอหนึ่งของจังหวัดเลย มีแม่น้ำเหือง เป็นแนวพรมแดนตามธรรมชาติระหว่างราชอาณาจักรไทยกับสาธารณรัฐประชาธิปไตยประชาชนลาว ระยะทาง ๓๖ กิโลเมตร มีสะพานมิตรภาพน้ำเหืองไทย - ลาว ที่เชื่อมสองฝั่งแม่น้ำเหืองเข้าด้วยกันได้อย่างถาวร

### ๑.๒ คำขวัญอำเภอท่าลี่



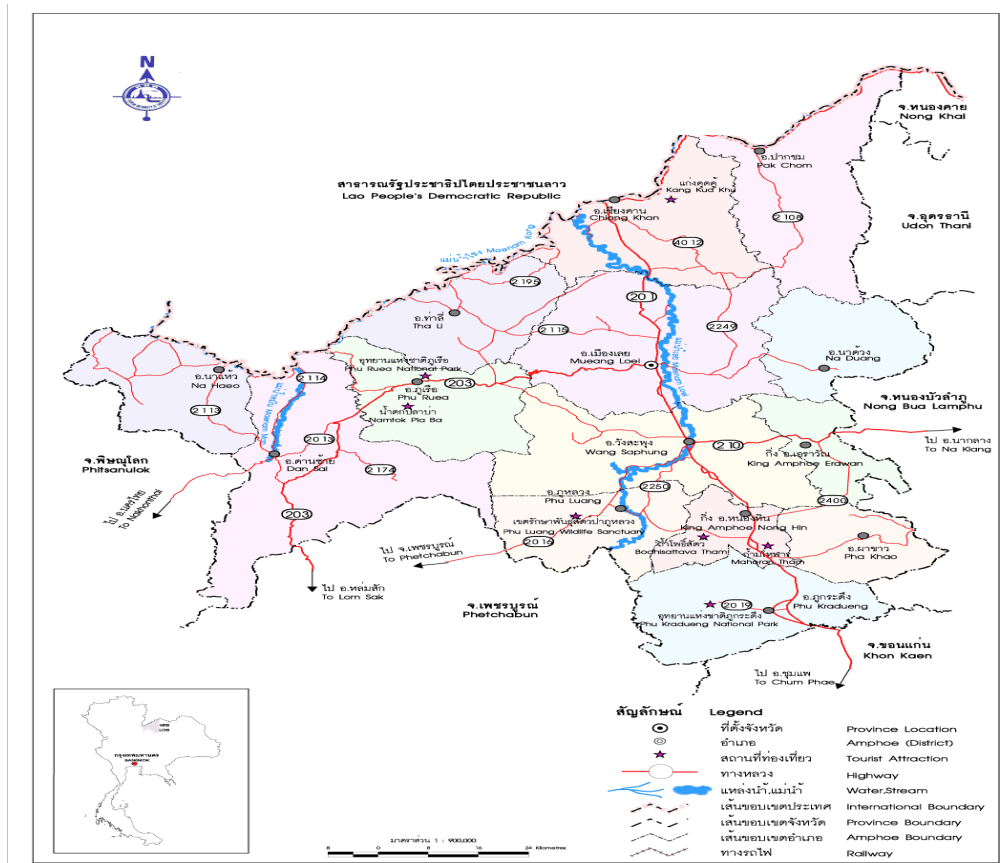
“พระธาตุสัจจะป็นศักดิ์ศรีเมืองคนดี มีคุณธรรมมะค่าภัยสูงใหญ่ แก่งโตนน้ำใส่น้ำตกห้วยไค้สูงชัน  
อุดมพืชพันธุ์นานาสมญานามว่า แผ่นดินทอง”

### ๑.๓ ข้อมูลสภาพทั่วไปและการวิเคราะห์สถานการณ์ในปัจจุบัน

#### ➤ ที่ตั้ง

#### อาณาเขตติดต่อ

- ทิศเหนือ ติดต่อกับสาธารณรัฐประชาธิปไตยประชาชนลาว โดยมีแนวแม่น้ำเหืองกั้นพรมแดน
- ทิศใต้ ติดต่อกับอำเภอภูเรือและอำเภอเมืองเลย
- ทิศตะวันออก ติดต่อกับอำเภอเชียงคานและอำเภอเมืองเลย
- ทิศตะวันตก ติดต่อกับสาธารณรัฐประชาธิปไตยประชาชนลาว โดยมีแนวแม่น้ำเหืองกั้นพรมแดน



#### ลักษณะภูมิประเทศ

อำเภอท่าลี่ ตั้งอยู่ทางทิศตะวันตกเฉียงเหนือของจังหวัดเลย ห่างจากศาลากลางจังหวัดเลย ๔๖ กิโลเมตร ใช้เวลาเดินทางประมาณ ๔๐-๔๕ นาที และห่างจากกรุงเทพมหานคร ประมาณ ๕๖๗ กิโลเมตร ใช้เวลาเดินทางประมาณ ๙-๑๐ ชั่วโมง มีเนื้อที่ทั้งหมด ๖๘๓ ตารางกิโลเมตร คิดเป็นร้อยละ ๕.๗๙ ของพื้นที่จังหวัดเลย หรือมี พื้นที่เป็นอันดับที่ ๘ จากทั้งหมด ๑๔ อำเภอ ของจังหวัดเลย

สภาพภูมิประเทศโดยทั่วไปเป็นภูเขาสลับเนินเขาและที่ราบลุ่ม สูงจากระดับน้ำทะเลปานกลางโดยเฉลี่ยประมาณ ๓๕๐ - ๔๐๐ เมตร ส่วนที่เป็นภูเขาสูงส่วนใหญ่อยู่บริเวณรอยต่อเขตอำเภอภูเรือ อำเภอเมืองเลย และอำเภอเชียงคาน มีที่ราบลุ่มร้อยละ ๒๐ ของพื้นที่ทั้งหมด หรือประมาณ ๑๓๖ ตารางกิโลเมตร พื้นที่ราบลุ่มอยู่ตามบริเวณลุ่มแม่น้ำคาน

#### ลักษณะดิน

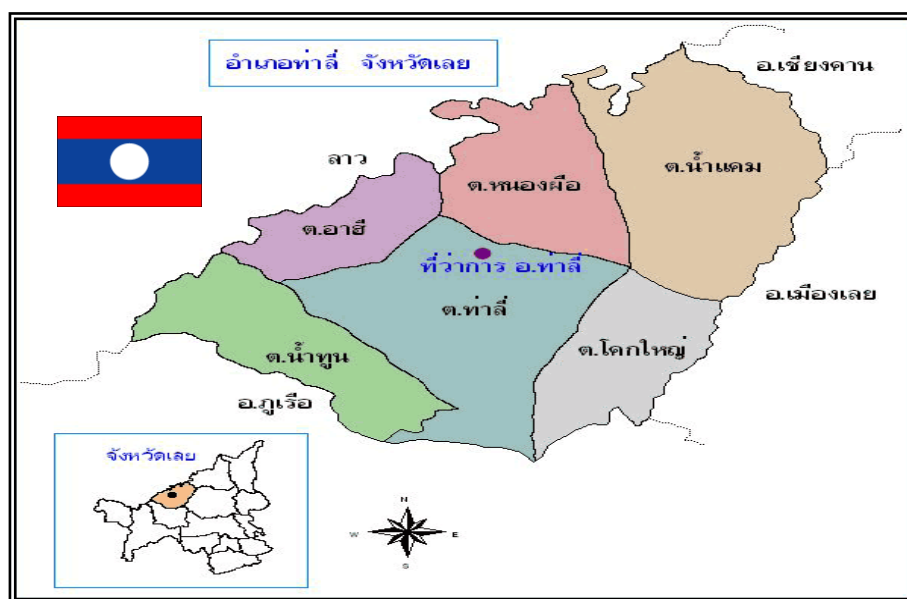
สภาพพื้นที่โดยทั่วไปของอำเภอท่าลี่ ประกอบไปด้วยดินร่วน และดินเหนียวมีสีเทาเข้มมีค่า PH ระหว่าง ๖ - ๗.๕ ที่ส่วนใหญ่เป็นที่ราบสลับกับภูเขา มีป่าเบญจพรรณและป่าดิบแล้งปกคลุม

## ลักษณะภูมิอากาศ

เนื่องจากภูมิประเทศส่วนใหญ่เป็นภูเขาสูงสลับซับซ้อน ทำให้อากาศแปรปรวนตลอดปี

- เดือน มีนาคม – มิถุนายน อากาศร้อน แต่ก็มีฝนตกเป็นบางครั้ง
- เดือน มิถุนายน – ตุลาคม มีฝนตกชุก
- เดือน พฤศจิกายน – กุมภาพันธ์ เป็นช่วงอากาศหนาวเย็นและมีหมอกลงค่อนข้างจัด
- ฤดูร้อนอากาศร้อนจัด อุณหภูมิเฉลี่ยประมาณ ๓๕ องศา
- ฤดูฝนมีฝนตกชุกปริมาณน้ำฝนเฉลี่ย ๖๐ มิลลิเมตรต่อปี
- ฤดูหนาวอากาศหนาวเย็น อุณหภูมิเฉลี่ย ๖- ๑๒ องศา

## ➤ การปกครอง



อำเภอท่งแบ่งเขตการปกครองออกเป็น ๖ ตำบล ๔๑ หมู่บ้าน ดังนี้

หมู่ที่	ตำบล					
	ท่ง	หนองผือ	อาฮี	น้ำเค็ม	โคกใหญ่	น้ำทูน
๑	โนนสว่าง	หนองผือ	อาฮี	น้ำเค็ม	โคกใหญ่	น้ำมี
๒	ท่ง	ปากคาน	ห้วยคัง	ห้วยผุก	บวกอ่าง	หนองบง
๓	ท่ง	หาดพระ	น้ำพาน	น้ำเค็ม	ร่องไผ่	ห้วยเตื่อ
๔	สวัสดิพัฒนา	ขอนแก่น	นากระเซิง	หาดเจริญ	ห้วยไค้	แก่งม่วง
๕	ยาง	เมียง	หนองปกติ	ห้วยด้าย	โคกใหญ่	วังเป่ง
๖	วังขาม	ปากห้วย	อาฮี	ปากยาง		
๗	ชลประทาน	ปากห้วย				
๘	น้ำกระโทม	เมียง				
๙	กกก้านเหลือง	เมียง				
๑๐		เพชรโสภณ				

**อำเภอท่าลี่** ประกอบด้วย องค์การปกครองส่วนท้องถิ่นในพื้นที่ จำนวน ๖ แห่ง ได้แก่

๑. เทศบาลตำบลท่าลี่
๒. องค์การบริหารส่วนตำบลท่าลี่
๓. องค์การบริหารส่วนตำบลหนองผือ
๔. องค์การบริหารส่วนตำบลอาฮี (พื้นที่ ต.อาฮี และ ต.น้ำพูน)
๕. องค์การบริหารส่วนตำบลน้ำแคม
๖. องค์การบริหารส่วนตำบลโคกใหญ่

### ➤ **หน่วยงานต่างๆ ในพื้นที่**

อำเภอท่าลี่ มีส่วนราชการ หน่วยงานตั้งอยู่ในพื้นที่เป็นจำนวนมากถือได้โดยเฉพาะหน่วยกำลังในพื้นที่ เพื่อเป็นการป้องกันปัญหาความมั่นคง การอำนวยความสะดวกและบริการประชาชน ดังนี้

#### **ส่วนราชการ/หน่วยงานของรัฐ**

๑. ที่ทำการปกครองอำเภอท่าลี่
๒. สำนักงานสาธารณสุขอำเภอท่าลี่
๓. สัสดีอำเภอท่าลี่
๔. สำนักงานเกษตรอำเภอท่าลี่
๕. สำนักงานพัฒนาชุมชนอำเภอท่าลี่
๖. สำนักงานปศุสัตว์อำเภอท่าลี่
๗. สำนักงานท้องถิ่นอำเภอท่าลี่
๘. สถานีตำรวจภูธรท่าลี่
๙. สถานีตำรวจภูธรโพนทอง
๑๐. ศูนย์การศึกษาอกระบบและการศึกษาตามอัธยาศัย อำเภอท่าลี่
๑๑. สำนักงานสรรพากรพื้นที่ สาขาท่าลี่
๑๒. สำนักงานตรวจคนเข้าเมืองท่าลี่
๑๓. สำนักงานด่านศุลกากรท่าลี่
๑๔. สำนักงานที่ดินอำเภอท่าลี่
๑๕. โรงพยาบาลท่าลี่
๑๖. หน่วยป้องกันรักษาป่า ที่ ลย ๒๐ (แก่งม่วง)
๑๗. หน่วยป้องกันรักษาป่า ที่ ลย ๕ (ท่าลี่)
๑๘. ด่านป่าไม้อำเภอท่าลี่

#### **หน่วยงานรัฐวิสาหกิจ** มี ๘ หน่วยงาน

๑. บริษัทไปรษณีย์ไทย จำกัด สาขาท่าลี่
๒. การไฟฟ้าส่วนภูมิภาค อำเภอท่าลี่
๔. การประปาส่วนภูมิภาค อำเภอท่าลี่
๖. ธนาคารออมสิน สาขาท่าลี่
๗. ธนาคารเพื่อการเกษตรและสหกรณ์การเกษตร สาขาท่าลี่

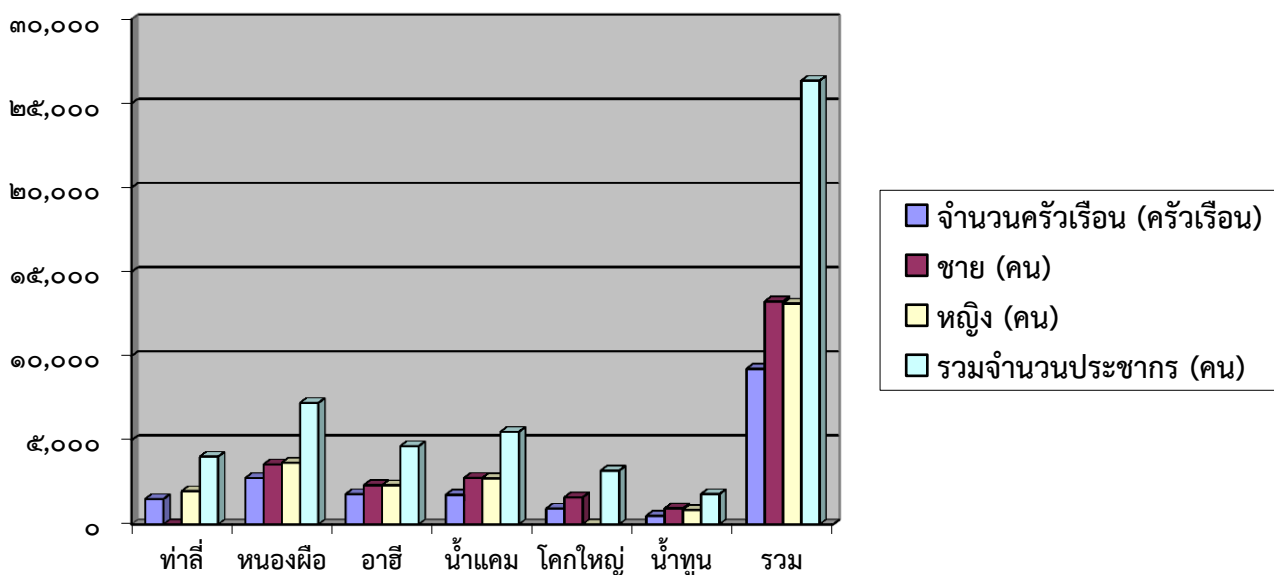
### หน่วยการปกครองส่วนท้องถิ่น มี ๖ แห่ง

๑. เทศบาลตำบลท่าลี่
๒. องค์การบริหารส่วนตำบลท่าลี่
๓. องค์การบริหารส่วนตำบลหนองผือ
๔. องค์การบริหารส่วนตำบลอาฮี
๕. องค์การบริหารส่วนตำบลน้ำแคม
๖. องค์การบริหารส่วนตำบลโคกใหญ่

### ➤ ประชากร

จำนวนประชากรของอำเภอท่าลี่ มีทั้งสิ้น ๒๖,๓๔๗ คน แบ่งเป็น ชาย ๑๓,๒๓๙ คน หญิง ๑๓,๑๐๘ คน คิดเป็นร้อยละ ๔ ของจังหวัด มากเป็นอันดับ ๙ ของจังหวัด จากทั้งหมด ๑๔ อำเภอ และมีครัวเรือน ๙,๒๓๙ ครัวเรือน คิดเป็นร้อยละ ๔.๕ ของจังหวัด จำแนกเป็นรายตำบลได้ ดังนี้

ตำบล	จำนวนครัวเรือน (ครัวเรือน)	จำนวนประชากร (คน)		
		ชาย	หญิง	รวม
ท่าลี่	๑,๕๐๒	๒,๐๕๖	๑,๙๖๔	๔,๐๒๐
หนองผือ	๒,๗๕๐	๓,๕๕๗	๓,๖๕๕	๗,๒๑๒
อาฮี	๑,๗๘๙	๒,๓๒๗	๒,๓๑๔	๔,๖๔๑
น้ำแคม	๑,๗๖๐	๒,๗๕๕	๒,๗๓๖	๕,๔๙๑
โคกใหญ่	๙๓๒	๑,๖๐๒	๑,๕๘๗	๓,๑๘๙
น้ำทูน	๕๐๖	๙๔๒	๘๕๒	๑,๗๙๔
รวม	๙,๒๓๙	๑๓,๒๓๙	๑๓,๑๐๘	๒๖,๓๔๗



ข้อมูล ณ เดือน มิถุนายน พ.ศ. ๒๕๕๙

## ➤ การศึกษา

มีจำนวน สถานศึกษา ๒๘ แห่ง จำนวนห้องเรียน ๒๖๗ ห้อง แบ่งเป็น ระดับมัธยมศึกษา ๑ แห่ง ระดับประถมศึกษา ๒๗ แห่ง (โรงเรียนขยายโอกาส ๕ แห่ง) ระดับก่อนประถมศึกษา สังกัดองค์กรปกครองส่วนท้องถิ่น ๕ แห่ง เอกชน ๑ แห่ง ที่อ่านหนังสือพิมพ์ประจำหมู่บ้าน ๔๑ แห่ง มีครูจำนวน ๒๒๓ คน นักเรียน จำนวน ๓,๐๗๐ คน

มีสัดส่วนครู : นักเรียน/นักศึกษา เท่ากับ ๑ : ๑๑ และสัดส่วนจำนวนห้อง : นักเรียน/นักศึกษา เท่ากับ ๑ : ๑๒ (ข้อมูล ณ เดือนมิถุนายน ๒๕๕๙)

## ➤ สาธารณสุข

สถานบริการสาธารณสุข ประกอบด้วย

- โรงพยาบาลของรัฐ ขนาด ๓๐ เตียง จำนวน ๑ แห่ง
- โรงพยาบาลส่งเสริมสุขภาพตำบล (รพ.สต. / สถานีอนามัย) จำนวน ๙ แห่ง
- คลินิก ๖ แห่ง

บุคลากรทางการแพทย์ ประกอบด้วย แพทย์ ๕ คน ทันตแพทย์ ๒ คน พยาบาล ๓๐ คน เจ้าหน้าที่สาธารณสุข ๒๑ คน เจ้าหน้าที่เวชกิจฉุกเฉิน (EMS) ๓ คน รวมทั้งหมด ๖๑ คน

สาเหตุการเจ็บป่วย ที่สำคัญ ๓ อันดับแรก ได้แก่ ๑) โรคทางเดินหายใจส่วนบน ๒) โรคกล้ามเนื้อและข้อต่อ ๓) โรคระบบทางเดินอาหาร เช่น โรคเบาหวาน ความดันโลหิตสูง หลอดเลือดหัวใจและสมอง มะเร็งถุงน้ำดี-ท่อน้ำดี และมะเร็งตับ เป็นต้น

สถานการณ์โรคติดต่อ ที่สำคัญ ได้แก่ ๑) โรคไข้เลือดออก ๒) โรคฉี่หนู ๓) โรคเอดส์ ๔) โรคมือเท้าปาก ๕) วัณโรค (ข้อมูล ณ เดือน ตุลาคม ๒๕๕๗)

## ➤ ศาสนาและวัฒนธรรม

### - ด้านศาสนา

ประชาชนอำเภอท่งลี่ ประมาณร้อยละ ๑๐๐ นับถือศาสนาพุทธ ร้อยละ ๙๙.๙๙ นับถือศาสนาอิสลาม ร้อยละ ๐.๐๑ นับถือศาสนาอื่น ๆ มัสยิด จำนวน ๑ แห่ง วัด จำนวน ๒๖ วัด ที่พักสงฆ์ จำนวน ๓ แห่ง สำนักสงฆ์ จำนวน ๓๕ แห่ง

### - ด้านวัฒนธรรมและประเพณีที่สำคัญ

#### ๑.) งานนมัสการพระธาตุสัจจะ

งานบุญประเพณีนมัสการ พระธาตุสัจจะ จัดขึ้นระหว่างวันที่ ๑๗-๒๑ กุมภาพันธ์ของทุกปี ณ วัดลาดปู่ทรงธรรม (พระธาตุสัจจะ) ตำบลท่งลี่ อำเภอท่งลี่ จังหวัดเลย โดยพระธาตุสัจจะเป็นพระธาตุที่บรรจุพระบรมสารีริกธาตุ พระอรหันตธาตุ และปฏิจาตุนิยม (ดินจากพระธาตุพนม) สร้างขึ้นเพื่อต่อชะตาพระธาตุพนมที่พังทลายลง เมื่อวันที่ ๑๑ สิงหาคม พ.ศ.๒๕๑๘ โดยวิธีการเสี่ยงสัจจากอิฐฐาน คือ เสี่ยงให้ความจริงเกิดขึ้นตามกติกากบนพื้นฐานแห่งสมมติสัจจะ กิจกรรมที่น่าสนใจ ได้แก่ พิธีบวงสรวงพระธาตุสัจจะ พิธีห่มผ้าองค์พระธาตุสัจจะ ทอดผ้าป่าสามัคคี พิธีเสริมดวงต่อชะตา ถิ่นห้องใหญ่-ระฆังใหญ่ ปลอ่ยโคมลอย และการแสดงการละเล่นพื้นบ้าน

## ๒.) ประเพณีแห่ต้นดอกไม้ ตำบลอาฮี

บ้านอาฮีเป็นชุมชนเก่าแก่ ซึ่งเคยมีฐานะเป็นเมืองนานนับร้อยปีมาแล้ว ชื่อว่าเมืองตุม มีเจ้าเมืองชื่อว่าท้าวสุนทรจักร แต่ไม่มีผู้สืบทอดอำนาจ ต่อมาจึงมีฐานะเป็นหมู่บ้าน มีประเพณีพิธีกรรมและการละเล่นต่างๆ ที่ยังคงรักษาไว้อย่างเหนียวแน่น และที่สนุกครึกครื้นมากที่สุด คือ การแห่ต้นดอกไม้บุญเดือนห้า

การแห่ต้นดอกไม้เป็นประเพณีที่ชาวตำบลอาฮีจัดขึ้นทุกปี โดยมีจุดประสงค์เพื่อ บูชาขอขมาต่อพระ รัตนตรัย เพื่อความเป็นสิริมงคลต่อตนเอง บ้านเมือง และนำจุดปุยจี้ไปบำรุงพระพุทธศาสนา ซึ่งจัดขึ้นระหว่างวันที่ ๑๓ - ๑๖ เมษายน ของทุกปี



### ➤ การคมนาคม

- **ทางบก** มีถนนผ่านพื้นที่อำเภอ คือ ทางหลวงหมายเลข ๒๐๐๑ , ๒๐๙๙ , ๒๑๑๕ , ๒๑๙๕ , ๒๓๙๙ และ ๓๑๗๕ จำแนกตามประเภทถนน ได้ดังนี้

ถนน ทั้งหมด	๓๐	สาย	
ทางหลวงแผ่นดิน	๔	สาย	ระยะทางทั้งหมด ๒๓๙ กิโลเมตร
ทางหลวงชนบท	๓	สาย	ระยะทางทั้งหมด ๒๓ กิโลเมตร
ทางหลวงท้องถิ่น	๒๓	สาย	ระยะทางทั้งหมด ๑๑๘.๕ กิโลเมตร

### สถานีขนส่ง / รถประจำทาง

จำนวน ๑ แห่ง

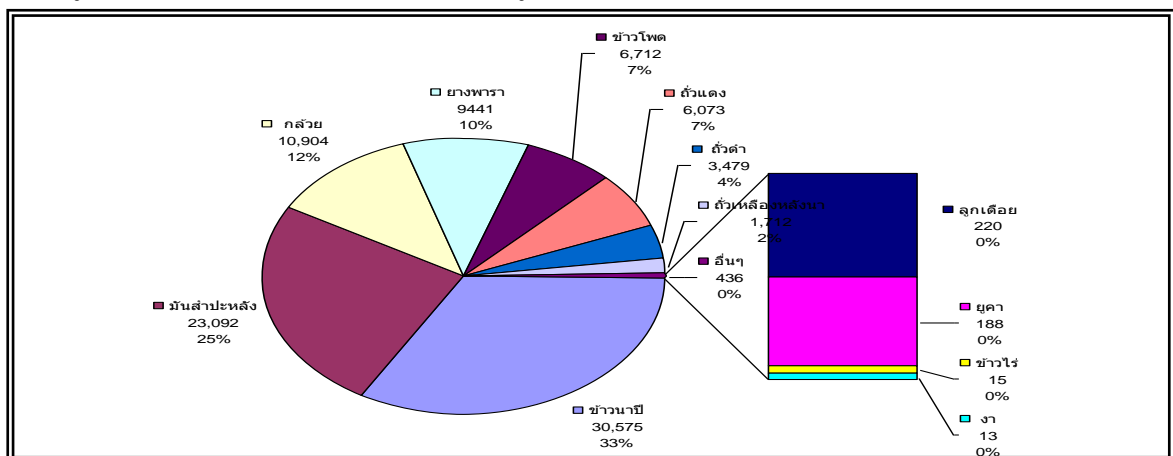
- **ทางน้ำ** ไม่มี

### ➤ สภาพเศรษฐกิจ

**การประกอบอาชีพ** ประชากรส่วนใหญ่ประกอบอาชีพ ทำนา ทำไร่ ทำสวนยางพารา และสวนผลไม้ เช่น กล้าย ลำไย มะม่วง เป็นต้น รองลงมาได้แก่ ค้าขาย ประกอบอาชีพส่วนตัว และรับจ้าง ตามลำดับ

(๑) **ด้านการเกษตร พื้นที่การเกษตร** รวมทั้งอำเภอ ประมาณ ๒๑๕,๕๐๐ ไร่

**พืชเศรษฐกิจ** ที่สำคัญ ได้แก่ ข้าวนาปี มันสำปะหลัง ข้าวโพดเลี้ยงสัตว์ และยางพารา โดยคิดเป็นพื้นที่นาข้าว ประมาณ ๓๑,๙๐๘ ไร่ พื้นที่ปลูกมันสำปะหลัง ประมาณ ๕๑,๙๘๕ ไร่ พื้นที่ปลูกข้าวโพดเลี้ยงสัตว์ ประมาณ ๑๘,๒๖๐ ไร่ และพื้นที่สวนยางพารา ประมาณ ๒๖,๕๑๑ ไร่ รวมทั้งสิ้นประมาณ ๑๒๘,๖๖๔ ไร่ และพื้นที่ปลูกพืชอื่นๆ ประมาณ ๘๖,๘๓๖ ไร่ (ข้อมูล ณ เดือน ตุลาคม ๒๕๕๘)



แสดงการปลูกพืชเศรษฐกิจที่สำคัญของอำเภอท่าลี่

## การเลี้ยงปศุสัตว์ ที่สำคัญ ได้แก่ ไก่ โค เป็ด หมู กระบือ ปลา และแพะ

### (๒) ด้านการพาณิชย์

การเงินการธนาคาร มีสถาบันการเงิน ๒ แห่ง ได้แก่

- ธนาคารเพื่อการเกษตรและสหกรณ์ สาขาท่าลี่
- ธนาคารออมสิน สาขาท่าลี่

ร้านสะดวกซื้อสำคัญจำนวน ๒ แห่ง คือ ร้านเซเว่น และโลตัส

**ปริมาณการค้าชายแดน** ในปี ๒๕๕๗ มูลค่าการ **นำเข้า-ส่งออก** ผ่านด่านศุลกากรท่าลี่ รวมประมาณ ๙,๒๑๕ ล้านบาท ปริมาณ **สินค้าผ่านแดน** (ไปยังประเทศที่ ๓) ประมาณ ๕๔๒ ล้านบาท

**สินค้านำเข้า** ที่สำคัญ ได้แก่ รถแทรกเตอร์ รถบรรทุก เครื่องผสมคอนกรีต ไม้แปรรูป งา และข้าวโพด มูลค่ารวมประมาณ ๕๓๘ ล้านบาท

**สินค้าส่งออก** ที่สำคัญ ได้แก่ อุปกรณ์ก่อสร้าง น้ำมันเชื้อเพลิง สินค้าอุปโภคบริโภค ปูนซีเมนต์ รถแทรกเตอร์ รถบรรทุก เครื่องจักร อะไหล่รถยนต์ รถยนต์และยางมะตอย มูลค่ารวมประมาณ ๘,๖๗๗ ล้านบาท

(ข้อมูล ณ เดือนมิถุนายน ๒๕๕๙: ด่านศุลกากรท่าลี่ โทร. ๐๔๒-๘๘๙๑๘๗)

### (๓) ผลิตภัณฑ์ชุมชนและท้องถิ่น OTOP

เดือน	ปริมาณการรายได้จากการจำหน่ายสินค้า OTOP		รวมทั้งสิ้น (บาท)	หมายเหตุ
	ภายในประเทศ (บาท)	ส่งออกต่างประเทศ (บาท)		
ตุลาคม ๒๕๕๘	๔,๒๒๙,๕๓๐	-	๔,๒๒๙,๕๓๐	
พฤศจิกายน ๒๕๕๘	๔,๖๕๖,๖๕๐	-	๔,๖๕๖,๖๕๐	
ธันวาคม ๒๕๕๘	๔,๖๕๑,๔๔๒	-	๔,๖๕๑,๔๔๒	
มกราคม ๒๕๕๙	๔,๖๗๗,๔๘๕	-	๔,๖๗๗,๔๘๕	
กุมภาพันธ์ ๒๕๕๙	๔,๔๖๙,๑๓๔	-	๔,๔๖๙,๑๓๔	
มีนาคม ๒๕๕๙	๔,๔๘๙,๙๖๙	-	๔,๔๘๙,๙๖๙	
เมษายน ๒๕๕๙	๔,๖๗๒,๒๗๗	-	๔,๖๗๒,๒๗๗	
พฤษภาคม ๒๕๕๙	๔,๐๘๘,๘๙๓	-	๔,๐๘๘,๘๙๓	
มิถุนายน ๒๕๕๙	๓,๘๒๘,๔๕๔	-	๓,๘๒๘,๔๕๔	
กรกฎาคม ๒๕๕๙	๓,๙๘๙,๙๒๖	-	๓,๙๘๙,๙๒๖	
สิงหาคม ๒๕๕๙	๔,๑๔๐,๙๘๑	-	๔,๑๔๐,๙๘๑	
กันยายน ๒๕๕๙	๔,๑๙๓,๐๖๙	-	๔,๑๙๓,๐๖๙	
<b>รวมทั้งสิ้น</b>	<b>๕๒,๐๘๗,๘๑๑</b>	<b>-</b>	<b>๕๒,๐๘๗,๘๑๑</b>	

รายการสินค้าหนึ่งตำบล หนึ่งผลิตภัณฑ์ ที่ลงทะเบียนในปี พ.ศ. ๒๕๕๗-๒๕๕๘ อำเภอท่ง จังหวัดเลย

จังหวัด	อำเภอ	ตำบล	ชื่อกลุ่มผู้ผลิต/ผู้ประกอบการ	ชื่อผลิตภัณฑ์	โทรศัพท์	ประเภทผลิตภัณฑ์	ประเภทย่อยของผลิตภัณฑ์	กลุ่มผลิตภัณฑ์
เลย	ท่ง	ท่ง	กลุ่มถักทอไหมพรมบ้านกกก้านเหลือง	หมวกไหมพรม	๘๑๙๕๓๔๑๓๓	ผ้าและเครื่องแต่งกาย	หมวก	กลุ่มปรับตัวสู่การพัฒนา
เลย	ท่ง	ท่ง	กลุ่มถักทอไหมพรมบ้านกกก้านเหลือง	ตุ๊กตาหมีไหมพรม	๘๑๙๕๓๔๑๓๓	ของใช้ฯ	อื่นๆ	กลุ่มปรับตัวสู่การพัฒนา
เลย	ท่ง	ท่ง	กลุ่มถักทอไหมพรมบ้านกกก้านเหลือง	ตุ๊กตาพวงกุญแจไหมพรม	๘๑๙๕๓๔๑๓๓	ของใช้ฯ	ผ้า	กลุ่มปรับตัวสู่การพัฒนา
เลย	ท่ง	ท่ง	กลุ่มถักทอไหมพรมบ้านกกก้านเหลือง	ชุดเสื้อคลุมไหมพรม	๘๑๙๕๓๔๑๓๓	ผ้าและเครื่องแต่งกาย	เสื้อผ้า	กลุ่มปรับตัวสู่การพัฒนา
เลย	ท่ง	หนองผือ	วิสาหกิจชุมชนกลุ่มแม่บ้านเกษตรกรบ้านปากห้วย	กล้วยเบรคแตก	๘๔๖๘๖๙๐๘๒	อาหาร	ผลิตผลเกษตรแปรรูป	กลุ่มปรับตัวสู่การพัฒนา
เลย	ท่ง	หนองผือ	วิสาหกิจชุมชนกลุ่มแม่บ้านเกษตรกรบ้านปากห้วย	กล้วยทอดกรอบ(นิโกร)	๘๔๖๘๖๙๐๘๒	อาหาร	ผลิตผลเกษตรแปรรูป	กลุ่มปรับตัวสู่การพัฒนา
เลย	ท่ง	หนองผือ	วิสาหกิจชุมชนกลุ่มแม่บ้านเกษตรกรบ้านปากห้วย	น้ำพริกหนึ่	๘๔๖๘๖๙๐๘๒	อาหาร	อาหารแปรรูปสำเร็จรูป/กึ่งสำเร็จรูป	กลุ่มปรับตัวสู่การพัฒนา
เลย	ท่ง	หนองผือ	วิสาหกิจชุมชนกลุ่มแม่บ้านเกษตรกรบ้านปากห้วย	กล้วยทอดกรอบ (อบเกลือ)	๘๔๖๘๖๙๐๘๒	อาหาร	ผลิตผลเกษตรแปรรูป	กลุ่มปรับตัวสู่การพัฒนา
เลย	ท่ง	น้ำแคม	กลุ่มพัฒนาอาชีพทอผ้าพื้นเมืองบ้านน้ำแคม	ผ้าพันคอ	๘๙๐๒๓๓๕๖๕	ผ้าและเครื่องแต่งกาย	เสื้อผ้า	กลุ่มปรับตัวสู่การพัฒนา

เลย	ท่าลี่	น้ำแคม	กลุ่มพัฒนาอาชีพทอผ้าพื้นเมือง บ้านน้ำแคม	ผ้าชิ้น	๘๙๐๒๓๓๕๖๕	ผ้าและเครื่อง แต่งกาย	เสื่อผ้า	กลุ่มปรับตัวสู่การ พัฒนา
เลย	ท่าลี่	น้ำแคม	กลุ่มพัฒนาอาชีพทอผ้าพื้นเมือง บ้านน้ำแคม	กระเป๋ผ้า	๘๙๐๒๓๓๕๖๕	ของใช้ฯ	ผ้า	กลุ่มปรับตัวสู่การ พัฒนา
เลย	ท่าลี่	น้ำแคม	กลุ่มพัฒนาอาชีพทอผ้าพื้นเมือง บ้านน้ำแคม	ผ้าฝ้ายทอมือ	๘๙๐๒๓๓๕๖๕	ผ้าและเครื่อง แต่งกาย	เสื่อผ้า	กลุ่มปรับตัวสู่การ พัฒนา
เลย	ท่าลี่	อาฮี	กลุ่มพัฒนาอาชีพหัตถกรรม หวายและผ้าทอ	สบู่เหลวขมิ้นชัน	๘๙๘๔๐๙๓๑๓๐๔๒๘๖๓๐๐๐	สมุนไพรที่ ไม่ใช่อาหาร	เครื่องสำอาง	กลุ่มปรับตัวสู่การ พัฒนา
เลย	ท่าลี่	อาฮี	กลุ่มพัฒนาอาชีพหัตถกรรม หวายและผ้าทอ	ยาหม่องสมุนไพร	๘๙๘๔๐๙๓๑๓๐๔๒๘๖๓๐๐๐	สมุนไพรที่ ไม่ใช่อาหาร	ยาสมุนไพร	กลุ่มปรับตัวสู่การ พัฒนา
เลย	ท่าลี่	อาฮี	กลุ่มพัฒนาอาชีพหัตถกรรม หวายและผ้าทอ	ยาต้มสมุนไพร	๘๙๘๔๐๙๓๑๓๐๔๒๘๖๓๐๐๐	สมุนไพรที่ ไม่ใช่อาหาร	อื่นๆเช่นน้ำมัน หอมระเหย บู่	กลุ่มปรับตัวสู่การ พัฒนา
เลย	ท่าลี่	อาฮี	กลุ่มพัฒนาอาชีพหัตถกรรม หวายและผ้าทอ	พืชมเส่น้ำ	๘๙๘๔๐๙๓๑๓๐๔๒๘๖๓๐๐๐	สมุนไพรที่ ไม่ใช่อาหาร	อื่นๆเช่นน้ำมัน หอมระเหย บู่	กลุ่มปรับตัวสู่การ พัฒนา
เลย	ท่าลี่	อาฮี	กลุ่มพัฒนาอาชีพหัตถกรรม หวายและผ้าทอ	ชารางจีด	๘๙๘๔๐๙๓๑๓๐๔๒๘๖๓๐๐๐	เครื่องดื่ม	เครื่องดื่มที่ไม่มี แอลกอฮอล์	กลุ่มปรับตัวสู่การ พัฒนา
เลย	ท่าลี่	อาฮี	กลุ่มพัฒนาอาชีพหัตถกรรม หวายและผ้าทอ	ผงสมุนไพรขัดหน้า	๘๙๘๔๐๙๓๑๓๐๔๒๘๖๓๐๐๐	สมุนไพรที่ ไม่ใช่อาหาร	เครื่องสำอาง	กลุ่มปรับตัวสู่การ พัฒนา
เลย	ท่าลี่	อาฮี	กลุ่มพัฒนาอาชีพหัตถกรรม หวายและผ้าทอ	ลูกประคบ	๘๙๘๔๐๙๓๑๓๐๔๒๘๖๓๐๐๐	สมุนไพรที่ ไม่ใช่อาหาร	ยาสมุนไพร	กลุ่มปรับตัวสู่การ พัฒนา
เลย	ท่าลี่	อาฮี	กลุ่มพัฒนาอาชีพหัตถกรรม หวายและผ้าทอ	เครื่องเรือนหวาย	๘๙๘๔๐๙๓๑๓๐๔๒๘๖๓๐๐๐	ของใช้ฯ	อื่นๆ	กลุ่มดาวเด่นสู่สากล
เลย	ท่าลี่	อาฮี	กลุ่มพัฒนาอาชีพหัตถกรรม หวายและผ้าทอ	ผ้าทอมือ	๘๙๘๔๐๙๓๑๓๐๔๒๘๖๓๐๐๐	ผ้าและเครื่อง แต่งกาย	เสื่อผ้า	กลุ่มปรับตัวสู่การ พัฒนา

เลย	ท่าลี่	อาฮี	กลุ่มพัฒนาอาชีพหัตถกรรม หวายและผ้าทอ	สบู่สมุนไพร ขนานันท์	๘๘๘๔๐๙๓๑๗๐๔๒๘๖๓๐๐๐	สมุนไพรที่ ไม่ใช่อาหาร	เครื่องสำอาง	กลุ่มปรับตัวสู่การ พัฒนา
เลย	ท่าลี่	โคกใหญ่	กลุ่มสมุนไพรไผ่ร้อยกอ	สมุนไพรไผ่ร้อยกอ	๐๘๔๙๕๖๙๕๑๖,๐๘๗๒๑๓๘๒๑๖	เครื่องดื่ม	อื่นๆ	กลุ่มปรับตัวสู่การ พัฒนา
เลย	ท่าลี่	โคกใหญ่	กลุ่มสมุนไพรไผ่ร้อยกอ	ลูกประคบสมุนไพร	๐๘๔๙๕๖๙๕๑๖,๐๘๗๒๑๓๘๒๑๖	สมุนไพรที่ ไม่ใช่อาหาร	อื่นๆเช่นน้ำมัน หอมระเหย ปูย	กลุ่มปรับตัวสู่การ พัฒนา
เลย	ท่าลี่	หนองผือ	กลุ่มแม่บ้านประกอบอาหารแก่ง โตน ๑	ไก่ทอดสมุนไพร	๐๘๑๐๔๗๗๔๐๗,๐๘๕๖๕๕๖๗๘	อาหาร	อาหารแปรรูป สำเร็จรูป/กึ่ง สำเร็จรูป	กลุ่มปรับตัวสู่การ พัฒนา
เลย	ท่าลี่	ท่าลี่	กลุ่มทอผ้าพื้นเมืองบ้านกก ก้านเหลือง	ผ้าฝ้ายทอมือ	๘๐๑๙๔๗๐๙๓	ผ้าและเครื่อง แต่งกาย	เสื้อผ้า	กลุ่มปรับตัวสู่การ พัฒนา
เลย	ท่าลี่	ท่าลี่	กลุ่มทอผ้าพื้นเมืองบ้านกก ก้านเหลือง	ผ้าขาวม้า	๘๐๑๙๔๗๐๙๓	ผ้าและเครื่อง แต่งกาย	เสื้อผ้า	กลุ่มปรับตัวสู่การ พัฒนา
เลย	ท่าลี่	ท่าลี่	กลุ่มทอผ้าพื้นเมืองบ้านกก ก้านเหลือง	ผ้าห่อจำศีล	๘๐๑๙๔๗๐๙๓	ผ้าและเครื่อง แต่งกาย	เสื้อผ้า	กลุ่มปรับตัวสู่การ พัฒนา
เลย	ท่าลี่	ท่าลี่	กลุ่มทอผ้าพื้นเมืองบ้านกก ก้านเหลือง	ผ้าขี้ริ้น	๘๐๑๙๔๗๐๙๓	ผ้าและเครื่อง แต่งกาย	เสื้อผ้า	กลุ่มปรับตัวสู่การ พัฒนา
เลย	ท่าลี่	ท่าลี่	กลุ่มทอผ้าพื้นเมืองบ้านกก ก้านเหลือง	ผ้าพันคอ	๘๐๑๙๔๗๐๙๓	ผ้าและเครื่อง แต่งกาย	เสื้อผ้า	กลุ่มปรับตัวสู่การ พัฒนา
เลย	ท่าลี่	ท่าลี่	กลุ่มทอผ้าพื้นเมืองบ้านกก ก้านเหลือง	ผ้าห่ม	๘๐๑๙๔๗๐๙๓	ผ้าและเครื่อง แต่งกาย	เสื้อผ้า	กลุ่มปรับตัวสู่การ พัฒนา
เลย	ท่าลี่	ท่าลี่	กลุ่มทอผ้าพื้นเมืองบ้านกก ก้านเหลือง	หน่อไม้อัดถุงสุญญ ภา	๘๐๑๙๔๗๐๙๓	อาหาร	ผลิตภัณฑ์ แปรรูป	กลุ่มปรับตัวสู่การ พัฒนา
เลย	ท่าลี่	โคกใหญ่	กลุ่มสตรีทอผ้าบ้านโคกใหญ่	ผ้าขาวม้า	๘๗๒๑๘๓๘๖๙	ผ้าและเครื่อง แต่งกาย	เสื้อผ้า	กลุ่มปรับตัวสู่การ พัฒนา

เลย	ท่าลี่	โคกใหญ่	กลุ่มสตรีทอผ้าบ้านโคกใหญ่	ปลอกผ้านวม	๘๗๒๑๘๓๘๖๙	ของใช้ฯ	ผ้า	กลุ่มปรับตัวสู่การ พัฒนา
เลย	ท่าลี่	โคกใหญ่	กลุ่มสตรีทอผ้าบ้านโคกใหญ่	ย่ามผ้า (ถุงผ้า)	๘๗๒๑๘๓๘๖๙	ของใช้ฯ	ผ้า	กลุ่มปรับตัวสู่การ พัฒนา
เลย	ท่าลี่	หนองผือ	กลุ่มแม่บ้านแก่งโตน ๒	ตะกร้าเชือก ถักพลาสติก	๘๓๓๕๗๐๕๑๖	ของใช้ฯ	พลาสติก	กลุ่มปรับตัวสู่การ พัฒนา
เลย	ท่าลี่	หนองผือ	กลุ่มตัดเย็บปักเสื้อผ้าบ้านเมียง	เสื้อผ้าสำเร็จรูป	๘๕๖๔๔๙๘๓๐	ผ้าและเครื่อง แต่งกาย	เสื้อผ้า	กลุ่มปรับตัวสู่การ พัฒนา
เลย	ท่าลี่	หนองผือ	กลุ่มตัดเย็บปักเสื้อผ้าบ้านเมียง	ปักผ้าด้วยระบบ คอมพิวเตอร์	๘๕๖๔๔๙๘๓๐	ผ้าและเครื่อง แต่งกาย	เสื้อผ้า	กลุ่มอนุรักษ์ สร้าง คุณค่า
เลย	ท่าลี่	ท่าลี่	นางกล ไชยบูรณ์	ผ้าชิ้นทอมือ	-	ผ้าและเครื่อง แต่งกาย	เสื้อผ้า	กลุ่มปรับตัวสู่การ พัฒนา
เลย	ท่าลี่	ท่าลี่	นางกล ไชยบูรณ์	พวงกุญแจ	-	ของใช้ฯ	ผ้า	กลุ่มปรับตัวสู่การ พัฒนา
เลย	ท่าลี่	น้ำแคม	กลุ่มห่อไม้อัดดุง บ้านห้วยผุก	ห่อไม้ป่าอัดดุง	๘๔๓๙๐๕๒๐๔	อาหาร	อาหารแปรรูป สำเร็จรูป/กึ่ง สำเร็จรูป	กลุ่มปรับตัวสู่การ พัฒนา
เลย	ท่าลี่	โคกใหญ่	กลุ่มห่อไม้ป่าหวานอัดดุง บ้าน โคกใหญ่ หมู่ที่ ๑	ห่อไม้ป่าหวานอัด ดุง		อาหาร	อาหารแปรรูป สำเร็จรูป/กึ่ง สำเร็จรูป	กลุ่มปรับตัวสู่การ พัฒนา
เลย	ท่าลี่	ท่าลี่	นส.อารีจิตร อินมา	ผ้าทอพื้นเมือง (ผ้าชิ้น, ผ้าขาวม้า, ผ้าพันคอ)	๘๗๐๐๖๐๑๒๗	ผ้าและเครื่อง แต่งกาย	เสื้อผ้า	กลุ่มปรับตัวสู่การ พัฒนา
เลย	ท่าลี่	ท่าลี่	นส.อารีจิตร อินมา	ย้อมผ้า	๘๗๐๐๖๐๑๒๗	ของใช้ฯ	ผ้า	กลุ่มปรับตัวสู่การ พัฒนา

เลย	ท่าลี่	ท่าลี่	นางนารี รุณราช	กล่องกระดาษชำระ ลูกปัด	๘๓๓๕๐๔๕๑๒	ของใช้ฯ	พลาสติก	กลุ่มปรับตัวสู่การ พัฒนา
เลย	ท่าลี่	ท่าลี่	นางนารี รุณราช	กระเป๋าลูกปัด	๘๓๓๕๐๔๕๑๒	ของใช้ฯ	พลาสติก	กลุ่มปรับตัวสู่การ พัฒนา
เลย	ท่าลี่	หนองผือ	กลุ่มทอผ้า ศูนย์ ๓ วัย	ผ้าขาวม้า		ผ้าและเครื่อง แต่งกาย	เสื้อผ้า	กลุ่มปรับตัวสู่การ พัฒนา
เลย	ท่าลี่	หนองผือ	กลุ่มทอเสื่อ ศูนย์ ๓ วัย	เสื่อไหล	๘๔๕๓๖๕๕๑๔	ของใช้ฯ	อื่นๆ	กลุ่มปรับตัวสู่การ พัฒนา
เลย	ท่าลี่	หนองผือ	กลุ่มจักสาน ศูนย์ ๓ วัย	ผลิตภัณฑ์จักสาน (เสนาง กระติบ ข้าว)	๘๑๒๖๓๐๙๕๑	ของใช้ฯ	ไม้	กลุ่มปรับตัวสู่การ พัฒนา
เลย	ท่าลี่	หนองผือ	น.ส. รัตน์ นานวล	กระเป๋าลัก		ของใช้ฯ	ผ้า	กลุ่มปรับตัวสู่การ พัฒนา
เลย	ท่าลี่	หนองผือ	น.ส. รัตน์ นานวล	เสื่อกกไหมพรม		ของใช้ฯ	ผ้า	กลุ่มปรับตัวสู่การ พัฒนา
เลย	ท่าลี่	หนองผือ	กลุ่มกระเป๋าลักปากห้วย ม.๗	ตะกร้าลักเชือกฟาง	๙๒๗๐๗๙๘๒๐	ของใช้ฯ	พลาสติก	กลุ่มปรับตัวสู่การ พัฒนา
เลย	ท่าลี่	อาฮี	นางสุดสงวน กรมเกลี่ยม	แหมหน่อไม้หน้าง หมู	๘๗๘๖๕๒๖๕๕	อาหาร	อาหารแปรรูป สำเร็จรูป/กึ่ง สำเร็จรูป	กลุ่มปรับตัวสู่การ พัฒนา
เลย	ท่าลี่	อาฮี	นางสุดสงวน กรมเกลี่ยม	น้ำพริก	๘๗๘๖๕๒๖๕๕	อาหาร	อาหารแปรรูป สำเร็จรูป/กึ่ง สำเร็จรูป	กลุ่มปรับตัวสู่การ พัฒนา

เลย	ท่าลี่	ท่าลี่	ไร่อริศพัฒน์	ข้าวหอมนิล	๘๙๘๐๐๓๑๗๐	อาหาร	อาหารแปรรูปสำเร็จรูป/กึ่งสำเร็จรูป	กลุ่มปรับตัวสู่การพัฒนา
เลย	ท่าลี่	ท่าลี่	ไร่อริศพัฒน์	ข้าวหอมแดง	๘๙๘๐๐๓๑๗๐	อาหาร	อาหารแปรรูปสำเร็จรูป/กึ่งสำเร็จรูป	กลุ่มปรับตัวสู่การพัฒนา
เลย	ท่าลี่	ท่าลี่	ไร่อริศพัฒน์	กาแฟสด	๘๙๘๐๐๓๑๗๐	เครื่องดื่ม	เครื่องดื่มที่ไม่มีแอลกอฮอล์	กลุ่มปรับตัวสู่การพัฒนา
เลย	ท่าลี่	ท่าลี่	ไร่อริศพัฒน์	น้ำมันมะพร้าวสกัดเย็น	๘๙๘๐๐๓๑๗๐	สมุนไพรที่ไม่ใช่อาหาร	เครื่องสำอาง	กลุ่มปรับตัวสู่การพัฒนา
เลย	ท่าลี่	ท่าลี่	ไร่อริศพัฒน์	ครีมกันแดด (หวานหางจระเข้)	๘๙๘๐๐๓๑๗๐	สมุนไพรที่ไม่ใช่อาหาร	เครื่องสำอาง	กลุ่มปรับตัวสู่การพัฒนา
เลย	ท่าลี่	ท่าลี่	ไร่อริศพัฒน์	ครีมบำรุงผิว (สกัดจากเมล็ดลิ้นจี่และลำไย)	๘๙๘๐๐๓๑๗๐	สมุนไพรที่ไม่ใช่อาหาร	เครื่องสำอาง	กลุ่มปรับตัวสู่การพัฒนา
เลย	ท่าลี่	ท่าลี่	ไร่อริศพัฒน์	คอลลาเจนสกัดจากถั่วเหลือง	๘๙๘๐๐๓๑๗๐	สมุนไพรที่ไม่ใช่อาหาร	เครื่องสำอาง	กลุ่มปรับตัวสู่การพัฒนา
เลย	ท่าลี่	ท่าลี่	ไร่อริศพัฒน์	ฮอร์โมนไข่เพื่อสุขภาพ	๘๙๘๐๐๓๑๗๐	สมุนไพรที่ไม่ใช่อาหาร	เครื่องสำอาง	กลุ่มปรับตัวสู่การพัฒนา
เลย	ท่าลี่		นางสาวพิมลรัตน์ หุมอาจ	คองแครง	๘๖๘๑๗๙๗๓๐	อาหาร	ผลิตภัณฑ์แปรรูป	กลุ่มปรับตัวสู่การพัฒนา
เลย	ท่าลี่		นางสาวพิมลรัตน์ หุมอาจ	คอนเฟก คาลาเมล	๘๖๘๑๗๙๗๓๐	อาหาร	อาหารแปรรูปสำเร็จรูป/กึ่งสำเร็จรูป	กลุ่มปรับตัวสู่การพัฒนา

เลข	ทำลี้		นางสาวพิมลรัตน์ หุมอาจ	โดนัทจิ๋ว	๘๖๘๑๗๙๗๓๐	อาหาร	อาหารแปรรูปสำเร็จรูป/กึ่งสำเร็จรูป	กลุ่มปรับตัวสู่การพัฒนา
เลข	ทำลี้		นางสาวพิมลรัตน์ หุมอาจ	เต้าหู้นมสด	๘๖๘๑๗๙๗๓๐	เครื่องดื่ม	เครื่องดื่มที่ไม่มีแอลกอฮอล์	กลุ่มปรับตัวสู่การพัฒนา
เลข	ทำลี้		นางสาวพิมลรัตน์ หุมอาจ	เนาก๋วยนมสด	๘๖๘๑๗๙๗๓๐	เครื่องดื่ม	อื่นๆ	กลุ่มปรับตัวสู่การพัฒนา
เลข	ทำลี้	ทำลี้	นางลำดวน ศรีภูมิ	เปลผ้า		ของใช้ฯ	ผ้า	กลุ่มปรับตัวสู่การพัฒนา

## แนวโน้มนำการส่งเสริมพัฒนาสินค้า


๑. แสวงหาความร่วมมือจากภาคี ในการสนับสนุนทางวิชาการ งบประมาณ และการบริหารจัดการ
๒. ส่งเสริมผลิตภัณฑ์ให้ได้มาตรฐาน
๓. ส่งเสริมสนับสนุนให้ศูนย์บริการส่งเสริมเศรษฐกิจฐานราก
๔. ทำหน้าที่บริการข้อมูล ข่าวสาร แหล่งทุน บริการจัดการเรียนรู้แบบมีส่วนร่วมแก่กลุ่มผู้ผลิต ผู้ประกอบการ OTOP
๕. เพิ่มคุณภาพและช่องทางในการประชาสัมพันธ์ เช่น แผ่นพับที่มีรูปภาพสวยงาม มีข้อมูลที่ให้ข้อเท็จจริงของสินค้า มีเรื่องราว(Story) เพื่อให้เกิดแรงจูงใจ
๖. พัฒนาศักยภาพกลุ่มผู้ผลิต ผู้ประกอบการ OTOP ให้มีการผลิตสินค้าที่มีคุณภาพ และคงความเป็นอัตลักษณ์ของชุมชน
๗. เพิ่มประสิทธิภาพผู้ผลิต ผู้ประกอบการ OTOP ด้านการจัดทำแผนธุรกิจ

## (๔) ด้านการท่องเที่ยว

๑. สะพานมิตรภาพน้ำเหืองไทย-ลาว (ด้านศุลกากรท่าลี่) ตั้งอยู่ที่ บ้านนากระเซ้ง หมู่ที่ ๔ ตำบลอาฮี อยู่ห่างจากที่ว่าการอำเภอท่าลี่ ประมาณ ๑๔ กิโลเมตร

๒. แหล่งท่องเที่ยวทางศาสนาและวัฒนธรรม

๒.๑ พระธาตุสี่จระ มีลักษณะจำลองพระธาตุพนม ห่างจากที่ว่าการอำเภอท่าลี่ ประมาณ ๓ กิโลเมตร



๒.๒. พระพุทธรัตนมหาหิมังมงคล บรมไตรโลกนาถ “องค์พระใหญ่ริมน้ำคาน” ณ ลานวัดพุทธรัตนมหาหิมังมงคล บรมไตรโลกนาถ ตั้งอยู่ริมน้ำคาน หมู่ที่ ๒ ตำบลท่าลี่ อำเภอท่าลี่ จังหวัดเลย


๒.๓ พระธาตุมะนาวเดี่ยว และพระพุทธรูปโบราณปางนาคปรก ตั้งอยู่ที่วัดศิริมงคล บ้านอาฮี หมู่ที่ ๖ ตำบลอาฮี อยู่ห่างจากที่ว่าการอำเภอท่าลี่ประมาณ ๙ กิโลเมตร

๒.๔ พระธาตุอุโมงค์ ตั้งอยู่ที่บ้านยาง หมู่ที่ ๕ ตำบลท่าลี่ อยู่ห่างจากที่ว่าการอำเภอท่าลี่ประมาณ ๑๐ กิโลเมตร

๒.๕ ผาประวัตินาคราช ตั้งอยู่ที่วัดบ้านห้วยเดื่อ หมู่ที่ ๓ ตำบลน้ำพูน อำเภอท่าลี่ จังหวัดเลย

๓.แหล่งท่องเที่ยวทางธรรมชาติ

๓.๑ แก่งโตน มีลักษณะเป็นโขดหินกลางแม่น้ำเหือง อยู่ที่ บ้านปากห้วย หมู่ที่ ๗ ตำบลหนองผือ ห่างจากที่ว่าการอำเภอท่าลี่ประมาณ ๑๐ กิโลเมตร





๓.๒ น้ำตกห้วยไค้ เป็นลำธารตกลงมาจากหน้าผาหินสูง ๔ ชั้น อยู่ที่บ้านห้วยไค้ หมู่ที่ ๔ ตำบลโคกใหญ่ ห่างจากที่ว่าการอำเภอท่าลี่ประมาณ ๑๕ กิโลเมตร



๓.๓ ต้นมะค่ายักษ์ วัดรอบโคนต้นได้ ๙.๗๘ เมตร อยู่บนเขาสูงป่าภูผาแง่ม บ้านยาง หมู่ที่ ๕ ตำบลท่าลี่ ห่างจากที่ว่าการอำเภอท่าลี่ประมาณ ๑๒ กิโลเมตร

๓.๔ ตาดข้า มีลักษณะเป็นโขดหินกลางแม่น้ำเหือง อยู่ที่บ้านแก่ม่วง หมู่ที่ ๔ ตำบลน้ำพูน ห่างจากที่ว่าการอำเภอท่าลี่ประมาณ ๑๘ กิโลเมตร

๓.๕ น้ำตกห้วยชะนา เป็นลำธารที่ไหลลงสู่ห้วยน้ำกระโทม สูงประมาณ ๑๒ เมตร อยู่ที่บ้านน้ำกระโทม หมู่ที่ ๘ ตำบลท่าลี่ ห่างจากที่ว่าการอำเภอท่าลี่ประมาณ ๑๖ กิโลเมตร

#### (๕) ด้านอุตสาหกรรม

##### ที่พัก/โรงแรม/รีสอร์ท

มี โรงแรม	จำนวน	-	แห่ง
มี รีสอร์ท	จำนวน	๗	แห่ง
มี โฮมสเตย์	จำนวน	-	แห่ง

##### โรงงานอุตสาหกรรม

มี โรงงานอุตสาหกรรม	-	แห่ง ประเภทโรงงานที่สำคัญได้แก่	-	จำนวน	-	แห่ง
มี ผู้ประกอบการรับซื้อพืชผลทางการเกษตร				จำนวน	๑๐	ราย
มี ผู้ประกอบการค้าไม้และโรงไม้				จำนวน	๕	ราย
มี โกดังเก็บสินค้า				จำนวน	๔๐	แห่ง

#### ➤ ด้านสังคม

##### คุณภาพชีวิต

รายได้เฉลี่ย ต่อคน ต่อปี ของราษฎรในเขตอำเภอท่าลี่ เท่ากับ ๓๙,๓๐๓ บาท

(ข้อมูล จปฐ. ปี ๒๕๕๔ / ปัจจุบันอยู่ระหว่างการจัดเก็บข้อมูล)

##### สาธารณูปโภค

- ไฟฟ้า การไฟฟ้าส่วนภูมิภาค ดำเนินการจ่ายไฟฟ้าได้ ๔๑ หมู่บ้าน คิดเป็นร้อยละ ๑๐๐ ของหมู่บ้านทั้งหมด และเอกชนดำเนินการจ่ายไฟฟ้า จำนวน - หมู่บ้าน ดังนี้			
จำนวนหมู่บ้าน ๔๑ หมู่บ้าน	มีไฟฟ้าใช้	๔๑	หมู่บ้าน
	ไม่มีไฟฟ้าใช้	-	หมู่บ้าน
จำนวนครัวเรือน ๙,๒๓๙ ครัวเรือน	มีไฟฟ้าใช้	๙,๒๓๙	ครัวเรือน
	ไม่มีไฟฟ้าใช้	-	ครัวเรือน

- **ประปา** การประปาส่วนภูมิภาคให้บริการด้านการประปาครอบคลุมผู้ใช้ในเขตอำเภอลำทะลุจำนวน ๑,๑๓๙ ราย ประปาขององค์กรปกครองส่วนท้องถิ่น จำนวน ๒ แห่ง ได้แก่ เทศบาลตำบลลำทะลุ จำนวนผู้ใช้ ๖๙๘ ราย และตำบลโคกใหญ่ จำนวนผู้ใช้ ๒๗๓ ราย ดังนี้

การประปาส่วนภูมิภาค	๓	แห่ง
การประปาชนบท	๒	แห่ง
ประปาหมู่บ้าน	๓๑	แห่ง
จำนวนผู้ใช้น้ำ	๒๗,๗๔๑	คน
ความต้องการใช้น้ำ	๒๐	ลิตร/คน/วัน

- **โทรศัพท์** มีชุมสายโทรศัพท์ของ ทีโอที จำนวน ๑ แห่ง ให้บริการประมาณ ๙๐๐ คู่สาย ๘๒๔ เลขหมาย นอกนั้นเป็นเลขหมายโทรศัพท์เคลื่อนที่ (มือถือ) ประมาณ ๒๐,๐๐๐ เลขหมาย

- **ไปรษณีย์** มีที่ทำการไปรษณีย์ จำนวน ๑ แห่ง

### ➤ ทรัพยากรธรรมชาติและสิ่งแวดล้อม

ป่าไม้ มีพื้นที่ป่าไม้ ประมาณ ๑๐๗,๐๓๑ ไร่ คิดเป็นร้อยละ ๒๕.๐๗ ของพื้นที่อำเภอ

ป่าสงวน มีพื้นที่ ประมาณ ๓๕๐,๔๖๘ ไร่ คิดเป็นร้อยละ ๘๒.๑๐ ของพื้นที่อำเภอ

ส่วนใหญ่อยู่ในพื้นที่ตำบลโคกใหญ่ ตำบลน้ำแคม ตำบลท่าลี่ และตำบลน้ำพูน

### ลำน้ำที่สำคัญ

๑. แม่น้ำเหือง เป็นแม่น้ำแบ่งเขตแนวชายแดนระหว่างไทย กับ สปป.ลาว มีต้นกำเนิดจากภูเขาน้ำในเขต สปป.ลาว เฉพาะในเขตพื้นที่อำเภอลำทะลุ มีความยาวประมาณ ๓๖ กิโลเมตร

๒. แม่น้ำคาน เกิดจากภูเรือ ไหลลงสู่แม่น้ำเหือง ยาวประมาณ ๒๕ กิโลเมตร

๓. ห้วยสะกัน เกิดจากภูผากบ ไหลลงสู่แม่น้ำคาน ยาวประมาณ ๒๐ กิโลเมตร

๔. ห้วยแพน เกิดจากภูเขาค้อ ไหลลงสู่แม่น้ำคาน ยาวประมาณ ๖ กิโลเมตร

๕. ห้วยน้ำพูน เกิดจากภูผาแง่ม ไหลลงสู่แม่น้ำคาน ยาวประมาณ ๘ กิโลเมตร

๖. ห้วยน้ำแคม เกิดจากภูนกก เขตอำเภอลำทะลุคาน ไหลมารวมกับห้วยด้ายที่บ้านน้ำแคม ไหลลงสู่แม่น้ำเหือง ยาวประมาณ ๑๐ กิโลเมตร

๗. ห้วยด้าย เกิดจากภูซาง ไหลมารวมกับห้วยน้ำแคม ที่บ้านน้ำแคม ยาวประมาณ ๘ กิโลเมตร

### เขื่อน / อ่างเก็บน้ำ /ชลประทาน

จำนวน ๘ แห่ง

### ➤ ด้านความมั่นคงและความสงบเรียบร้อย

อำเภอลำทะลุ เป็นอำเภอท้องที่ชายแดน มีอาณาเขตติดต่อกับ สปป.ลาว โดยมีแม่น้ำเหือง ซึ่งเป็นแม่น้ำสายเล็ก ๆ เป็นพรมแดนทางธรรมชาติ มีน้ำไหลเชี่ยวในฤดูฝนและตื้นเขินในฤดูแล้ง สามารถเดินข้ามไปมาได้ มีระยะทางยาวประมาณ ๓๖ กิโลเมตร และอำเภอลำทะลุมีตำบล/หมู่บ้านที่อยู่ตามแนวชายแดน จำนวน ๔ ตำบล ๑๓ หมู่บ้าน ประกอบด้วย

๑. ตำบลน้ำพูน มี ๓ หมู่บ้าน ได้แก่ บ้านห้วยเตือ หมู่ที่ ๓ บ้านแก่งม่วง หมู่ที่ ๔ และบ้านวังเป่ง หมู่ที่ ๕

๒. ตำบลอาฮี มี ๔ หมู่บ้าน ได้แก่ บ้านอาฮี หมู่ที่ ๑ และหมู่ที่ ๖ บ้านนากระเซ้ง หมู่ที่ ๔ และบ้านหนองปกติ หมู่ที่ ๕

๓. ตำบลหนองผือ มี ๕ หมู่บ้าน ได้แก่ บ้านหนองผือ หมู่ที่ ๑ บ้านปากคาน หมู่ที่ ๒ บ้านหาดพระ หมู่ที่ ๓ บ้านปากห้วย หมู่ที่ ๖ และหมู่ที่ ๗

๔. ตำบลน้ำแคม มี ๑ หมู่บ้าน ได้แก่ บ้านหาดเจริญ หมู่ที่ ๔



19.

### แสดงหมู่บ้านชายแดนของอำเภอท่าลี่

ในด้านการสัญจรข้ามแดนนั้นอำเภอท่าลี่ซึ่งเป็นอำเภอชายแดนสำคัญของจังหวัดเลย มีอาณาเขตติดต่อกับเมืองแก่นท้าว แขวงไชยະບູລີ สปป.ลาว โดยด่านชายแดนที่ใช้สัญจรไปมาระหว่างราชอาณาจักรไทยและราชอาณาจักรลาวคือ จุดผ่านแดนถาวร จำนวน ๑ แห่ง จุดผ่อนปรน จำนวน ๑ แห่ง และช่องทางธรรมชาติ ๒ แห่ง

**จุดผ่านแดนถาวร** ได้แก่ จุดผ่านแดนถาวรสะพานมิตรภาพน้ำเหือง ไทย - ลาว บ้านนากระเซ้ง หมู่ที่ ๔ ตำบลอาฮี อำเภอท่าลี่ จังหวัดเลย เปิดใช้เมื่อวันที่ ๒๘ ตุลาคม ๒๕๔๗ เป็นสะพานมิตรภาพแห่งแรกของจังหวัดเลยและเป็นสะพานข้ามแม่น้ำเหืองแห่งแรกด้วยเช่นกัน ซึ่งในการบริการจัดทำหนังสือผ่านแดนและหนังสือผ่านแดนชั่วคราว อำเภอท่าลี่ได้อำนวยความสะดวกแก่ราษฎรที่ทำหนังสือผ่านแดน (BORDER - PASS) และหนังสือผ่านแดนชั่วคราว (TEMPORARY BORDER- PASS) โดยมีปลัดอำเภอและเจ้าหน้าที่ให้บริการประชาชนที่บริเวณจุดบริการสะพานมิตรภาพน้ำเหืองไทย-ลาว (ด่านศุลกากรท่าลี่) เป็นประจำทุกวัน โดยไม่เว้นวันหยุดราชการ ตั้งแต่วันที่ ๑ ตุลาคม ๒๕๔๗ เป็นต้นมา ส่งผลให้เกิดความพึงพอใจต่อการปฏิบัติราชการของกรมการปกครองเป็นอย่างมาก

**จุดผ่อนปรน** ได้แก่ จุดผ่อนปรนบ้านนากระเซ้ง หมู่ที่ ๔ ตำบลอาฮี ตรงข้ามกับบ้านเมืองหม้อ เมืองแก่นท้าว แขวงไชยະບູລີ สปป.ลาว

**ช่องทางธรรมชาติ** ได้แก่ ๑) ช่องทางธรรมชาติที่บ้านอาฮี หมู่ที่ ๖ ตำบลอาฮี ตรงข้ามบ้านนาแก่งม้า เมืองแก่นท้าว แขวงไชยະບູລີ สปป.ลาว และ ๒) ช่องทางธรรมชาติที่บ้านหนองผือ หมู่ที่ ๑ ตำบลหนองผือ ตรงข้ามกับบ้านท้าวแก่น เมืองแก่นท้าว แขวงไชยະບູລີ สปป.ลาว



จุดผ่านแดนถาวร / จุดผ่อนปรน / ช่องทางธรรมชาติ			
ประเภท	ชื่อ /สถานที่	ที่ตั้ง	เวลาทำการ
จุดผ่านแดนถาวร	สะพานมิตรภาพน้ำเหือง ไทย-ลาว	ม.๔ ต.อาฮี	๐๘.๐๐ -๑๘.๐๐ น. ทุกวัน ไม่เว้นวันหยุดราชการ
จุดผ่อนปรน	บ้านนากระเซิง	ม.๔ ต.อาฮี (ตรงข้าม บ.เมือง หมอ เมืองแก่นท้าว)	ทุกวันเสาร์ที่ ๑ และ ๓ ของเดือน
ช่องทางธรรมชาติ (ด้านประเพณี)	บ้านหนองผือ	ม.๑ ต.หนองผือ (ตรงข้าม เมืองแก่นท้าว สปป.ลาว)	ขึ้น ๓ ค่ำ, ขึ้น ๘ ค่ำ แรม ๓ ค่ำ, แรม ๘ ค่ำ
ช่องทางธรรมชาติ (ด้านประเพณี)	บ้านอาฮี	ม.๖ ต.อาฮี (ตรงข้าม บ.นา แก่งม้า เมืองแก่นท้าว)	ขึ้น ๗ ค่ำ, ขึ้น ๑๕ ค่ำ แรม ๗ ค่ำ, แรม ๑๕ ค่ำ

จากการเปิดจุดผ่านแดนถาวรและจุดผ่อนปรนดังกล่าว ทำให้ปัญหาต่างๆ ดังกล่าวข้างต้น ตามแนวชายแดน ลดลงอยู่ในระดับที่สามารถควบคุมได้ระดับหนึ่งแต่ปัญหาต่างๆ ก็ยังคงมีอยู่ อำเภอลำเลียงได้สนธิกำลังทั้งฝ่ายปกครอง/ ตำรวจ/ ทหารพราน สมาชิก อส. และ ตชด. ดำเนินการป้องกันปราบปราม โดยการตั้งจุดตรวจจุดสกัด รวมทั้งการลาดตระเวนตามแนวชายแดนอย่างเข้มงวดจริงจังและต่อเนื่อง สำหรับปัญหาสามารถจำแนกปัญหาหลักๆ ได้ ๓ ปัญหา ดังนี้

#### ๑. ปัญหายาเสพติด

จากการที่รัฐบาลได้ประกาศสงครามต่อผู้เพื่อเอาชนะยาเสพติดและกำหนดให้การแก้ไขปัญหายาเสพติดเป็นวาระแห่งชาติที่จะต้องเร่งรัดดำเนินการอย่างเร่งด่วน อำเภอลำเลียงได้ระดมสรรพกำลังทุกภาคส่วน ทั้งภาครัฐราชการ ภาคเอกชน และภาคประชาชนเข้าร่วมปฏิบัติการในการป้องกันและปราบปราม ยาเสพติดอย่างเข้มข้นจริงจัง และต่อเนื่องตลอดมา โดยการตั้งจุดตรวจจุดสกัด การลาดตระเวน ตามเส้นทางที่สำคัญและล่อแหลม รวมทั้งการฝึกอบรมจัดตั้งมวลชนทุกรูปแบบเพื่อบูรณาการการปฏิบัติให้บังเกิดผลสัมฤทธิ์โดยเร็ว เป็นผลให้ปัญหาการแพร่ระบาดของยาเสพติดที่รุนแรงในพื้นที่ ตั้งแต่ปี ๒๕๓๔ เป็นต้นมา ลดลงอยู่ในระดับที่น่าพอใจ ขบวนการผู้ค้า/ ผู้เสพหยุดการเคลื่อนไหวในระยะหนึ่ง แต่เนื่องจากสภาพทางภูมิศาสตร์ของอำเภอลำเลียงดังกล่าวมาแล้วข้างต้น ทำให้ปัญหาการลักลอบค้ายาเสพติดของอำเภอลำเลียงยังคงมีอยู่ จากการประมวลข่าวสารพบว่า ผู้ค้า/ ผู้เสพในฝั่งไทย ส่วนมากเป็นบุคคลนอกพื้นที่อำเภอลำเลียง ลักลอบเข้ามาติดต่อซื้อขาย ยาเสพติด (ยาบ้า) จากผู้ค้า ในฝั่งตรงข้ามนำส่งผ่านไปจำหน่ายยังพื้นที่ตอนในของจังหวัดเลย



ส่วนบุคคลในพื้นที่ที่มีจำนวนน้อย สำหรับพฤติกรรมลักลอบค้ายาเสพติด จะมีกลุ่มผู้ค้าจากนอกพื้นที่เข้ามาติดต่อซื้อขายกับผู้ค้าฝั่งตรงข้าม โดยการใช้โทรศัพท์แล้วนัดหมายส่งมอบยาเสพติดบริเวณริมฝั่งแม่น้ำเหือง ตามช่องทางธรรมชาติ ตลอดแนวชายแดน จากสถานการณ์ดังกล่าวอำเภอลำเลียงได้สนธิกำลังทุกฝ่ายในพื้นที่ทั้งฝ่ายปกครอง ตำรวจ ทหารพราน สมาชิก อส. และ ตชด. ออกทำการตั้งจุดตรวจจุดสกัดในเส้นทางหลักจำนวน ๘ แห่ง และลาดตระเวน ตามแนวชายแดนเพื่อป้องกันปราบปรามและกดดัน ขบวนการลักลอบค้ายาเสพติดอย่างเข้มงวด จริงจัง และต่อเนื่อง ซึ่งสามารถจับกุมผู้ค้า/ ผู้เสพ ได้จำนวนมาก และผู้ค้า/ ผู้เสพ หยุดการเคลื่อนไหวอยู่ในระดับที่ไม่รุนแรงเหมือนอดีตที่ผ่านมา และอำเภอลำเลียงสามารถควบคุมได้อยู่ในระดับที่ไม่ส่งผลกระทบต่อภารกิจ วิถีชีวิตของประชาชนอย่างปกติสุข

## ๒. ปัญหาการลักลอบเข้าเมือง

การลักลอบหลบหนีเข้าเมืองของราษฎร สปป.ลาว เข้ามาในประเทศไทย เป็นปัญหาหนึ่งที่อำเภอท่าลี่ ได้ดำเนินการแก้ไขปัญหายู้อยู่ตลอดเวลา แต่ก็ไม่สามารถป้องกันได้ทั้งหมด ทั้งนี้ เนื่องจากปัจจัยทางภูมิศาสตร์ ดังกล่าวแล้ว ประกอบกับราษฎรลาวและไทย มีลักษณะคล้ายคลึงกัน ทั้งรูปร่างหน้าตา ภาษา วัฒนธรรมประเพณี อีกทั้งในอดีตแต่โบราณราษฎรอำเภอท่าลี่และเมืองแก่นท้าว สปป.ลาว ต่างก็เป็นเครือญาติที่แน่นแฟ้นกันมาก่อน ไม่สามารถตัดขาดกันได้ แม้ในปัจจุบันก็ยังมีการผูกพันด้วยการแต่งงานเป็นสามีภรรยากันทั้งสองฝ่ายและมีการพึ่งพาอาศัยในการดำรงชีวิตประจำวันซึ่งกันและกันอยู่เสมอ

### ผู้ลักลอบหลบหนีเข้าเมืองมี ๒ กลุ่ม ดังนี้

**กลุ่มที่ ๑** ได้แก่ผู้ที่ลักลอบเข้ามาตามช่องทางธรรมชาติตามแนวชายแดน แล้วว่าจ้างรถยนต์ ซึ่งเป็นญาติกันหลบหรือหลีกเลี่ยงด่านตรวจเข้าไปยังตัวจังหวัดเลยเพื่อรับจ้างทำงาน ทั้งในตัวจังหวัดและอำเภอต่างๆ โดยจะมีญาติพี่น้องหรือคนรู้จักให้ความช่วยเหลือ เช่น รับจ้างทำสวน ทำงานบ้าน หรือร้านอาหาร เป็นต้น แต่ก็มีเป็นส่วนน้อยและเป็นเวลาเพียงสั้นๆ

**กลุ่มที่ ๒** ได้แก่ บุคคลที่ทำบัตรผ่านแดน(ชั่วคราว) เพื่อมาเยี่ยมญาติหรือซื้อสินค้า ที่ในตัวจังหวัดเลย แล้วถือโอกาสนั่งรถโดยสารประจำทางเข้าไปยังพื้นที่ตอนในของประเทศ เพื่อรับจ้างทำงานตามสถานที่ต่างๆ เช่น ก่อสร้าง พนักงานร้านอาหาร แม่บ้าน เป็นต้น ซึ่งจะเป็นบุคคลกลุ่มใหญ่

## ๓. ปัญหาการลักลอบค้าสินค้าหนีภาษี

อำเภอท่าลี่ ได้มีจุดผ่านแดนถาวร จำนวน ๑ แห่ง ได้แก่ สะพานมิตรภาพน้ำเหืองไทย – ลาว บ้านนากระเซิง หมู่ที่ ๔ ตำบลอาฮี

จุดผ่อนปรน ๑ แห่ง ได้แก่ จุดผ่อนปรนบ้านนากระเซิง หมู่ที่ ๔ ตำบลอาฮี ช่องทางธรรมชาติ (ด่านประเพณี) ๒ แห่ง คือ ช่องทางธรรมชาติบ้านหนองผือ หมู่ที่ ๑ ตำบลหนองผือ และช่องทางธรรมชาติบ้านอาฮี หมู่ที่ ๖ ตำบลอาฮี เพื่อให้ราษฎรทั้งสองประเทศได้แลกเปลี่ยนสินค้า



พืชผลการเกษตรและซื้อสินค้า เครื่องอุปโภคบริโภคที่จำเป็นต่อการดำรงชีพ โดยมีกำลังเจ้าหน้าที่ทั้งตำรวจ ทหาร และสมาชิก อส. คอยลาดตระเวน ตรวจตราสอดส่องตามแนวชายแดนอยู่ตลอดเวลา จึงทำให้ปัญหาการลักลอบค้าสินค้าหนีภาษีหรือของผิดกฎหมายลดน้อยลงอยู่ในระดับที่สามารถควบคุมได้ ในการจัดระเบียบการเข้า-ออก ตามแนวชายแดนนั้นได้มีการจัดเจ้าหน้าที่ประกอบด้วยปลัดอำเภอและเจ้าหน้าที่ฝ่ายปกครอง พนักงานราชการ สมาชิก อส. ในการทำหนังสือผ่านแดนและหนังสือผ่านแดนชั่วคราวที่บริเวณสะพานมิตรภาพน้ำเหือง ไทย-ลาว บ้านนากระเซิง ตำบลอาฮี อำเภอท่าลี่ จังหวัดเลย เป็นประจำ ทุกวัน เพื่ออำนวยความสะดวกแก่ราษฎร ตั้งแต่วันที่ ๑ ตุลาคม ๒๕๔๙ เป็นต้นมา นอกจากนั้น ในจุด ผ่อนปรน อำเภอท่าลี่ได้จัดเจ้าหน้าที่ อส. ร่วมกับ ทหารพราน กำนัน ผู้ใหญ่บ้าน และ ชรบ. จัดระเบียบการสัญจรข้ามแดนด้วยทุกครั้งที่มีการเปิดให้บริการ ณ จุดผ่อนปรน ทำให้การจัดระเบียบชายแดนเป็นไปอย่างมีประสิทธิภาพ

สถิติบุคคลเดินทางเข้า - ออกราชอาณาจักร ณ จุดผ่านแดนถาวรสะพานมิตรภาพข้ามแม่น้ำเหืองไทย - ลาว  
 อ.ท่าลี่ จ.เลย ตั้งแต่ มกราคม ๒๕๕๔ - ธันวาคม ๒๕๕๔  
 หน่วยงาน : ตรวจคนเข้าเมืองจังหวัดเลย

เดือน	จำนวนยอดผู้สัญจรในห้วงระยะเวลา ๖ ปี (คน)						รวม
	๒๕๕๔	๒๕๕๕	๒๕๕๖	๒๕๕๗	๒๕๕๘	๒๕๕๙	
มกราคม	๖,๔๑๕	๗,๔๙๕	๔,๖๙๑	๕,๒๔๐	๕,๔๓๑	๔,๐๕๕	
กุมภาพันธ์	๓,๗๔๕	๓,๓๖๓	๓,๓๘๓	๓,๕๙๗	๒,๘๐๓	๒,๐๘๗	
มีนาคม	๓,๒๕๙	๒,๙๗๓	๓,๑๓๙	๓,๑๒๘	๒,๒๖๕	๑,๘๔๔	
เมษายน	๖,๑๘๕	๖,๑๑๕	๕,๒๗๒	๕,๐๕๓	๓,๖๘๙	๒,๗๗๗	
พฤษภาคม	๒,๗๐๕	๒,๑๖๐	๒,๘๕๖	๒,๕๒๓	๑,๙๒๓	๑,๘๗๖	
มิถุนายน	๑,๖๐๕	๑,๙๖๓	๑,๙๖๔	๑,๙๕๑	๑,๓๖๗	๑,๓๑๔	
กรกฎาคม	๒,๓๙๑	๑,๕๖๓	๒,๐๑๙	๒,๓๑๗	๑,๕๕๐		
สิงหาคม	๑,๕๒๘	๑,๕๒๘	๒,๔๒๑	๒,๔๗๑	๑,๕๒๖		
กันยายน	๑,๓๘๘	๑,๓๘๘	๒,๑๑๔	๑,๘๖๖	๑,๒๕๕		
ตุลาคม	๓,๐๘๖	๓,๕๖๐	๓,๑๗๗	๓,๑๗๗	๒,๑๘๗		
พฤศจิกายน	๓,๔๒๗	๒,๒๐๙	๒,๗๐๕	๒,๕๗๓	๒,๒๑๕		
ธันวาคม	๗,๔๐๗	๗,๒๖๖	๗,๕๑๔	๕,๔๘๕	๓,๖๗๑		
รวม	๔๓,๑๔๑	๔๑,๕๘๓	๔๑,๒๕๕	๓๙,๓๘๑	๒๙,๙๕๓	๑๓,๙๕๓	

มูลค่าสินค้าผ่านด่านศุลกากรท่าลี่ ในห้วงระยะเวลา ๕ ปี  
 (ปีงบประมาณ ๒๕๕๔-๒๕๕๘)  
 (หน่วย : ล้านบาท)

ปี งบประมาณ	มูลค่าสินค้า	
	นำเข้า	ส่งออก
๒๕๕๔	๙๑๕.๕๑	๑,๙๗๒.๑๗
๒๕๕๕	๗๔๖.๙๔	๓,๗๔๒.๒๔
๒๕๕๖	๖๖๔.๔๒	๗,๖๙๒.๘๐
๒๕๕๗	๕๓๘.๔๘	๘,๖๗๗.๓๐
๒๕๕๘	๙๑๔,๘๓๙,๘๕๐.๑๗	๔,๗๕๕,๘๑๖,๙๘๙.๖๓
รวม	๙๑๔,๘๔๒,๗๑๙.๕๒	๔,๗๕๕,๘๓๙,๐๗๔.๑๔

➤ ความสัมพันธ์กับประเทศเพื่อนบ้าน

การเชื่อมสัมพันธ์ไมตรีระหว่างอำเภอท่าลี่และเมืองแก่นท้าว ทั้งด้านความมั่นคงชายแดน การแลกเปลี่ยนข้อมูลข่าวสาร การศึกษา การสาธารณสุข และวัฒนธรรม ได้แก่

- การประชุมร่วมส่วนราชการ ผู้นำชุมชน กำนัน ผู้ใหญ่บ้าน และภาคเอกชน ระหว่างอำเภอท่าลี่
- เมืองแก่นท้าว อย่างน้อย ปีละ ๒ ครั้ง
- การแข่งขันกีฬาเชื่อมสัมพันธ์ไมตรี ระหว่างอำเภอท่าลี่ - เมืองแก่นท้าว โดยผลัดเปลี่ยนกันเป็น

เจ้าภาพ ปีละ ๑ ครั้ง

- การแลกเปลี่ยนนักเรียน บุคลากรทางการศึกษาและวัฒนธรรม ระหว่าง โรงเรียนในพื้นที่ของอำเภอท่าลี่ และ เมืองแก่นท้าว เช่น โรงเรียนชุมชนบ้านปากห้วย และ โรงเรียนท่าลี่วิทยา กับ โรงเรียนมัธยมสมบูรณ์เมืองแก่นท้าว เป็นต้น
- การแลกเปลี่ยนข้อมูลและบุคลากรทางการสาธารณสุข ระหว่างโรงพยาบาลท่าลี่ และ โรงหมอเมืองแก่นท้าว เป็นต้น
- การเชื่อมสัมพันธ์ไมตรีเนื่องในโอกาสงานประเพณีต่างๆ เช่น งานสงกรานต์ไทย-ลาว ที่แก่ง โตนงานแข่งเรือสวายดีปีใหม่ลาว (สงกรานต์) ที่อ่างน้ำดำ เมืองแก่นท้าว งานแข่งเรือประจำปีในแม่น้ำเหืองที่บ้านหนองผือ และงานลอยกระทงของอำเภอท่าลี่ เป็นต้น

#### สัมพันธ์ไมตรี ท่าลี่ – แก่นท้าว / มิตรภาพ – เสมอภาค - ยั่งยืน



#### ๑.๔ วิสัยทัศน์และประเด็นยุทธศาสตร์ของแผนพัฒนาจังหวัดเลย

##### ➤ วิสัยทัศน์จังหวัดเลย

“เมืองน่าอยู่ เมืองแห่งการท่องเที่ยว การค้า และการลงทุนภายใต้การพัฒนาที่ยั่งยืน”

##### ➤ ประเด็นยุทธศาสตร์ของแผนพัฒนาจังหวัดเลย

- ประเด็นยุทธศาสตร์ที่ ๑ พัฒนาการท่องเที่ยวเพื่อเพิ่มขีดความสามารถในการแข่งขัน
- ประเด็นยุทธศาสตร์ที่ ๒ พัฒนาคน สังคม ทรัพยากรธรรมชาติ สิ่งแวดล้อม และความมั่นคง เพื่อสังคมสงบสุข
- ประเด็นยุทธศาสตร์ที่ ๓ สร้างมูลค่าเพิ่มผลผลิตด้านการเกษตรเพื่อให้แข่งขันได้
- ประเด็นยุทธศาสตร์ที่ ๔ ส่งเสริมอุตสาหกรรมการผลิต การค้า การลงทุน เชื่อมโยงกับประเทศเพื่อนบ้าน

## การวิเคราะห์สภาพการณ์และศักยภาพของพื้นที่

๒.๑ สรุปผลโครงการในแผนพัฒนาอำเภอที่ได้ดำเนินการ  
ในปีงบประมาณ พ.ศ.๒๕๕๘ – ๒๕๕๙

๒.๒ สรุปรวมงบประมาณที่อำเภอได้รับการสนับสนุน  
เพื่อดำเนินโครงการ/กิจกรรมตามแผนพัฒนาอำเภอ  
ประจำปีงบประมาณ พ.ศ.๒๕๕๘ – ๒๕๕๙

๒.๓ การวิเคราะห์สภาพปัญหาและความต้องการของ  
ประชาชนในพื้นที่

๒.๔ การวิเคราะห์ศักยภาพของพื้นที่อำเภอ

๒.๕ ภาพรวมของบริบทอำเภอ (Context Map)

๒.๖ การกำหนดตำแหน่งการพัฒนาอำเภอ (Positioning)

๒.๗ การประเมินศักยภาพทางยุทธศาสตร์ของพื้นที่อำเภอ  
(SWOT Analysis)

๒.๘ การวิเคราะห์ทิศทางการพัฒนายุทธศาสตร์การพัฒนา  
พื้นที่อำเภอ (TOWS Matrix)

๒.๙ การกำหนดก้าวอย่าง ๓ ระยะ (๓ Horizons)



✳ ส่วนที่ ๒ การวิเคราะห์สภาวะการณ์และศักยภาพของพื้นที่ ประกอบด้วย

๒.๑ สรุปผลโครงการในแผนพัฒนาอำเภอที่ได้ดำเนินการในปีงบประมาณ พ.ศ.๒๕๕๘ – ๒๕๕๙

➤ อำเภอท่งลี่ ได้รับการจัดสรรงบประมาณประจำปีงบประมาณ พ.ศ.๒๕๕๘ จำนวน ....๘....โครงการ รวมงบประมาณ..๓,๘๔๕,๐๐๐....บาท ดังนี้

ที่	ประเด็นยุทธศาสตร์/โครงการ	แหล่งงบประมาณ					พื้นที่ ดำเนินการ (หมู่บ้าน/ ตำบล)	หน่วยงาน รับผิดชอบ
		โครงการที่ใช้ งบประมาณ ตามนโยบายพิเศษของ รัฐบาล	โครงการที่ใช้ งบประมาณ ของจังหวัด	โครงการที่ใช้งบประมาณ ของหน่วยงาน (งบ Function) ที่ดำเนินการในภูมิภาค	โครงการที่ใช้ งบประมาณของ องค์กรปกครอง ส่วนท้องถิ่น	โครงการที่ใช้ งบประมาณของ เอกชน		
		ได้รับจัดสรร (บาท)	ได้รับจัดสรร (บาท)	ได้รับจัดสรร (บาท)	ได้รับจัดสรร (บาท)	ได้รับจัดสรร (บาท)		
ประเด็นยุทธศาสตร์ที่ ๑ พัฒนาและยกระดับการค้า การท่องเที่ยวและบริการสู่ประชาคมอาเซียน								
๑.	โครงการปรับปรุงภูมิทัศน์และ สาธารณูปโภคสวนสาธารณะแก่ง โตน		๑,๙๙๗,๐๐๐				หมู่ที่ ๗ ต.หนองผือ	ปค.อ.ท่าลี่
รวมเป็นจำนวน ๑ โครงการ			๑,๙๙๗,๐๐๐					
ประเด็นยุทธศาสตร์ที่ ๔ พัฒนาศักยภาพและเพิ่มขีดความสามารถการเกษตรให้เข้มแข็งและยั่งยืน								
๑.	โครงการสนับสนุนการบูรณาการ และขับเคลื่อนนโยบายระดับอำเภอ			๙๐๐,๐๐๐			อ.ท่าลี่	ปค.ท่าลี่
๒.	โครงการพัฒนาศักยภาพผู้ประสาน พลังแผ่นดินเอาชนะยาเสพติด				๒๐๓,๐๐๐		หมู่ ๒ ต.ท่าลี่	ปค.ท่าลี่
๓.	โครงการเสริมสร้างประสิทธิภาพ หมู่บ้าน/ชุมชนเอาชนะยาเสพติด				๑๑๙,๐๐๐		อำเภอท่าลี่	ปค.ท่าลี่
๔.	โครงการอบรมส่งเสริมการปกครอง ระบอบประชาธิปไตยฯ				๑๕๓,๐๐๐		หมู่ ๒ ต.ท่าลี่	ปค.ท่าลี่
รวมเป็นจำนวน ๔ โครงการ				๙๐๐,๐๐๐	๔๗๕,๐๐๐			

ที่	ประเด็นยุทธศาสตร์/โครงการ	แหล่งงบประมาณ					พื้นที่ ดำเนินการ (หมู่บ้าน/ ตำบล)	หน่วยงาน รับผิดชอบ
		โครงการที่ใช้ งบประมาณ ตามนโยบายพิเศษของ รัฐบาล	โครงการที่ใช้ งบประมาณ ของจังหวัด	โครงการที่ใช้งบประมาณ ของหน่วยงาน (งบ Function) ที่ดำเนินการในภูมิภาค	โครงการที่ใช้ งบประมาณของ องค์กรปกครอง ส่วนท้องถิ่น	โครงการที่ใช้ งบประมาณของ เอกชน		
		ได้รับจัดสรร (บาท)	ได้รับจัดสรร (บาท)	ได้รับจัดสรร (บาท)	ได้รับจัดสรร (บาท)	ได้รับจัดสรร (บาท)		
ประเด็นยุทธศาสตร์ที่ ๕ เสริมสร้างความมั่นคงเพื่อสังคมสงบสุข								
๑.	โครงการส่งเสริมความสัมพันธ์ ระหว่างประชาชนกับประชาชนใน พื้นที่ชายแดน (People to People Connectivity)			๒๐๐,๐๐๐			หมู่ที่ ๑ ต.หนองฝื่อ	ปค.ท่าลี่
๒.	โครงการเสริมสร้างความสัมพันธ์ และความเข้าใจอันดีกับประเทศ เพื่อนบ้าน		๗๐,๐๐๐				หมู่ที่ ๒ ต.ท่าลี่	ปค.ท่าลี่
๓.	โครงการส่งเสริมประเพณี วัฒนธรรมและการท่องเที่ยว				๒๐๓,๐๐๐		หมู่ที่ ๒ ต.ท่าลี่	ปค.ท่าลี่
รวมเป็นจำนวน ๓ โครงการ			๗๐,๐๐๐	๒๐๐,๐๐๐	๒๐๓,๐๐๐			

➤ อำเภอท่าลี่ ได้รับการจัดสรรงบประมาณประจำปีงบประมาณ พ.ศ.๒๕๕๙ จำนวน ..๒๒...โครงการ รวมงบประมาณ..๑๕,๐๔๗,๖๐๐....บาท ดังนี้

ที่	ประเด็นยุทธศาสตร์/โครงการ	แหล่งงบประมาณ					พื้นที่ ดำเนินการ (หมู่บ้าน/ตำบล)	หน่วยงาน รับผิดชอบ
		โครงการที่ใช้ งบประมาณ ตามนโยบายพิเศษของ รัฐบาล	โครงการที่ใช้ งบประมาณ ของจังหวัด	โครงการที่ใช้งบประมาณ ของหน่วยงาน (งบ Function) ที่ดำเนินการในภูมิภาค	โครงการที่ใช้ งบประมาณของ องค์กรปกครอง ส่วนท้องถิ่น	โครงการที่ใช้ งบประมาณของ เอกชน		
		ได้รับจัดสรร (บาท)	ได้รับจัดสรร (บาท)	ได้รับจัดสรร (บาท)	ได้รับจัดสรร (บาท)	ได้รับจัดสรร (บาท)		
ประเด็นยุทธศาสตร์ที่ ๑ พัฒนาและยกระดับการค้า การท่องเที่ยวและบริการสู่ประชาคมอาเซียน								
๑.	โครงการปรับปรุงแหล่งท่องเที่ยว แก่งโตน		๑,๐๐๐,๐๐๐				หมู่ที่ ๖ ต.หนองผือ	ปค.อ.ท่าลี่
๒.	โครงการปรับปรุงแหล่งท่องเที่ยว อ่าง เก็บน้ำลาดปู่		๑,๘๖๓,๙๐๐				หมู่ที่ ๗ ต.ท่าลี่	ปค.อ.ท่าลี่
รวมเป็นจำนวน ๒ โครงการ			๒,๘๖๓,๙๐๐					

ที่	ประเด็นยุทธศาสตร์/โครงการ	แหล่งงบประมาณ					พื้นที่ ดำเนินการ (หมู่บ้าน/ตำบล)	หน่วยงาน รับผิดชอบ
		โครงการที่ใช้ งบประมาณ ตามนโยบายพิเศษของ รัฐบาล	โครงการที่ใช้ งบประมาณ ของจังหวัด	โครงการที่ใช้งบประมาณ ของหน่วยงาน (งบ Function) ที่ดำเนินการในภูมิภาค	โครงการที่ใช้ งบประมาณของ องค์กรปกครอง ส่วนท้องถิ่น	โครงการที่ใช้ งบประมาณของ เอกชน		
		ได้รับจัดสรร (บาท)	ได้รับจัดสรร (บาท)	ได้รับจัดสรร (บาท)	ได้รับจัดสรร (บาท)	ได้รับจัดสรร (บาท)		
ประเด็นยุทธศาสตร์ที่ ๒ พัฒนาคมน สังคม และการบริการให้มีคุณภาพ								
๑.	โครงการสนับสนุนการบูรณาการ และขับเคลื่อนนโยบายระดับอำเภอ			๙๐๐,๐๐๐			อ.ท่าลี่	ปค.ท่าลี่
๒.	โครงการก่อสร้างถนน คสล.หน้า พระใหญ่	๕๐๐,๐๐๐					หมู่ ๒ ต.ท่าลี่	ปค.ท่าลี่
๓.	โครงการก่อสร้างถนน คสล. สาย แยกทางหลวง 2099 - บ้าน ชลประทาน	๙๕๔,๐๐๐					หมู่ ๗ ต.ท่าลี่	ปค.ท่าลี่
๔.	โครงการก่อสร้างถนน คสล. สาย แยกวังขาม - น้ำกระโทม	๙๘๒,๐๐๐					หมู่ ๖ ต.ท่าลี่	ปค.ท่าลี่
๕.	โครงการก่อสร้างถนน คสล.สาย ข้างโรงพยาบาลท่าลี่	๕๓๖,๐๐๐					หมู่ ๑ ต.ท่าลี่	ปค.ท่าลี่
๖.	โครงการก่อสร้างถนนคอนกรีต เสริมเหล็ก สายยายมิตร	๑,๐๐๐,๐๐๐					หมู่ที่ ๑ ต.หนองผือ	ปค.ท่าลี่
๗.	โครงการซ่อมสร้างถนนลาดยาง เสริมผิวแอสฟัลท์ติกคอนกรีต	๙๗๒,๙๐๐					หมู่ ๔ ต.ท่าลี่	ปค.ท่าลี่
๘.	โครงการซ่อมสร้างถนนลาดยาง เสริมผิวแอสฟัลท์ติกคอนกรีต สาย บ้านวังขาม - บ้านหนองแขง (อ.ภู	๙๖๖,๐๐๐					หมู่ที่ ๖ ต.ท่าลี่	ปค.ท่าลี่

	เรือ)							
ที่	ประเด็นยุทธศาสตร์/โครงการ	แหล่งงบประมาณ					พื้นที่ ดำเนินการ (หมู่บ้าน/ตำบล)	หน่วยงาน รับผิดชอบ
		โครงการที่ใช้ งบประมาณ ตามนโยบายพิเศษของ รัฐบาล	โครงการที่ใช้ งบประมาณ ของจังหวัด	โครงการที่ใช้งบประมาณ ของหน่วยงาน (งบ Function) ที่ดำเนินการในภูมิภาค	โครงการที่ใช้ งบประมาณของ องค์กรปกครอง ส่วนท้องถิ่น	โครงการที่ใช้ งบประมาณของ เอกชน		
		ได้รับจัดสรร (บาท)	ได้รับจัดสรร (บาท)	ได้รับจัดสรร (บาท)	ได้รับจัดสรร (บาท)	ได้รับจัดสรร (บาท)		
ประเด็นยุทธศาสตร์ที่ ๒ พัฒนาคมน สังคม และการบริการให้มีคุณภาพ								
๙.	โครงการปรับปรุงห้องปฏิบัติการ AEC			๕๙๑,๐๐๐			หมู่ ๒ ต.ท่าลี่	ปค.ท่าลี่
๑๐.	โครงการปรับปรุงห้องน้ำเพื่อ บริการประชาชน			๙๑,๔๐๐			หมู่ ๒ ต.ท่าลี่	ปค.ท่าลี่
๑๑.	โครงการพัฒนาศักยภาพผู้ประสาน พลังแผ่นดินเอาชนะยาเสพติด				๒๐๓,๐๐๐		หมู่ ๒ ต.ท่าลี่	ปค.ท่าลี่
๑๒.	โครงการเสริมสร้างประสิทธิภาพ หมู่บ้าน/ชุมชนเอาชนะยาเสพติด				๑๑๙,๐๐๐		อำเภอท่าลี่	ปค.ท่าลี่
๑๓.	โครงการอบรมส่งเสริมการปกครอง ระบอบประชาธิปไตยฯ				๑๕๓,๐๐๐		หมู่ ๒ ต.ท่าลี่	ปค.ท่าลี่
รวมเป็นจำนวน ๑๓ โครงการ		๕,๙๑๐,๙๐๐		๑,๕๘๒,๔๐๐	๔๗๕,๐๐๐			

ที่	ประเด็นยุทธศาสตร์/โครงการ	แหล่งงบประมาณ					พื้นที่ ดำเนินการ (หมู่บ้าน/ตำบล)	หน่วยงาน รับผิดชอบ
		โครงการที่ใช้ งบประมาณ ตามนโยบายพิเศษ ของ รัฐบาล	โครงการที่ใช้ งบประมาณ ของจังหวัด	โครงการที่ใช้งบประมาณ ของหน่วยงาน (งบ Function) ที่ดำเนินการในภูมิภาค	โครงการที่ใช้ งบประมาณของ องค์กรปกครอง ส่วนท้องถิ่น	โครงการที่ใช้ งบประมาณของ เอกชน		
		ได้รับจัดสรร (บาท)	ได้รับจัดสรร (บาท)	ได้รับจัดสรร (บาท)	ได้รับจัดสรร (บาท)	ได้รับจัดสรร (บาท)		
ประเด็นยุทธศาสตร์ที่ ๓ ส่งเสริมการบริหารจัดการทรัพยากรธรรมชาติและสิ่งแวดล้อมอย่างยั่งยืน								
๑.	โครงการขุดลอกแม่น้ำคาน	๕๐๐,๐๐๐					หมู่ ๒ ต.ท่าลี่	ปค.ท่าลี่
๒.	โครงการก่อสร้างเขื่อนป้องกันตลิ่งน้ำคาน		๑,๙๓๓,๔๐๐				หมู่ ๖ ต.ท่าลี่	ปค.ท่าลี่
รวมเป็นจำนวน ๒ โครงการ		๕๐๐,๐๐๐	๑,๙๓๓,๔๐๐					
ประเด็นยุทธศาสตร์ที่ ๔ พัฒนาศักยภาพและเพิ่มขีดความสามารถการเกษตรให้เข้มแข็งและยั่งยืน								
๑.	โครงการก่อสร้างคลองส่งน้ำ คสล .ฝายน้ำแคมใต้ (คลองกลาง)	๓๐๙,๐๐๐					หมู่ที่ ๑ ตำบลน้ำ แคม	ปค.ท่าลี่
๒.	โครงการซ่อมแซมถนนเพื่อการเกษตร สายนาสีดา	๑,๐๐๐,๐๐๐					หมู่ที่ ๒ ต.หนองผือ	ปค.ท่าลี่
รวมเป็นจำนวน ๒ โครงการ		๑,๓๐๙,๐๐๐						
ประเด็นยุทธศาสตร์ที่ ๕ เสริมสร้างความมั่นคงเพื่อสังคมสงบสุข								
๑.	โครงการส่งเสริมความสัมพันธ์ระหว่าง ประชาชนกับประชาชนในพื้นที่ชายแดน (People to People Connectivity)			๒๐๐,๐๐๐			หมู่ที่ ๒ ต.ท่าลี่	ปค.ท่าลี่
๒.	โครงการเสริมสร้างความสัมพันธ์และ ความเข้าใจอันดีกับประเทศเพื่อนบ้าน		๗๐,๐๐๐				เมืองแก่นท้าว สปป.ลาว	ปค.ท่าลี่
๓.	โครงการส่งเสริมประเพณีวัฒนธรรม และการท่องเที่ยว				๒๐๓,๐๐๐		เมืองแก่นท้าว สปป.ลาว	ปค.ท่าลี่
รวมเป็นจำนวน ๓ โครงการ			๗๐,๐๐๐	๒๐๐,๐๐๐	๒๐๓,๐๐๐			

๒.๒ สรุปงบประมาณที่อำเภอได้รับการสนับสนุนเพื่อดำเนินโครงการ/กิจกรรมตามแผนพัฒนาอำเภอ ประจำปีงบประมาณ พ.ศ.๒๕๕๘ – ๒๕๕๙

➤ สรุปงบประมาณที่อำเภอได้รับการสนับสนุนเพื่อดำเนินโครงการ/กิจกรรมตามแผนพัฒนาอำเภอ ประจำปีงบประมาณ พ.ศ.๒๕๕๘

ลำดับ	แหล่งงบประมาณ	จำนวนโครงการ/กิจกรรม (รวมทุกยุทธศาสตร์)	จำนวนเงิน (บาท)	หมายเหตุ
๑.	โครงการที่ใช้งบประมาณตามนโยบายพิเศษของรัฐบาล			
๒.	โครงการที่ใช้งบประมาณของงบจังหวัด	๒	๒,๐๖๗,๐๐๐	
๓.	โครงการที่ใช้งบประมาณของหน่วยงาน (งบ Function) ที่ดำเนินการ ในภูมิภาค	๒	๑,๑๐๐,๐๐๐	
๔.	โครงการที่ใช้งบประมาณขององค์กรปกครองส่วนท้องถิ่น	๔	๖๗๘,๐๐๐	
๕.	โครงการที่ใช้งบประมาณของเอกชน			
รวม		๘	๓,๘๔๕,๐๐๐	

➤ สรุปงบประมาณที่อำเภอได้รับการสนับสนุนเพื่อดำเนินโครงการ/กิจกรรมตามแผนพัฒนาอำเภอ ประจำปีงบประมาณ พ.ศ.๒๕๕๙

ลำดับ	แหล่งงบประมาณ	จำนวนโครงการ/กิจกรรม (รวมทุกยุทธศาสตร์)	จำนวนเงิน (บาท)	หมายเหตุ
๑.	โครงการที่ใช้งบประมาณตามนโยบายพิเศษของรัฐบาล	๑๐	๑๕,๐๔๗,๖๐๐	
๒.	โครงการที่ใช้งบประมาณของงบจังหวัด	๔	๔,๘๖๗,๓๐๐	
๓.	โครงการที่ใช้งบประมาณของหน่วยงาน (งบ Function) ที่ดำเนินการ ในภูมิภาค	๔	๑,๗๘๒,๔๐๐	
๔.	โครงการที่ใช้งบประมาณขององค์กรปกครองส่วนท้องถิ่น	๔	๖๗๘,๐๐๐	
๕.	โครงการที่ใช้งบประมาณของเอกชน			
รวม		๒๒	๑๕,๐๔๗,๖๐๐	

## ๒.๓ การวิเคราะห์สภาพปัญหาและความต้องการของประชาชนในพื้นที่

### ➤ สรุปปัญหา/ความต้องการของพื้นที่ อำเภอท่าลี่ จังหวัดเลย (แยกรายตำบล/อปท.)

ตำบล/เทศบาล	ประเด็นปัญหา/ความต้องการ	สาเหตุปัญหา/ความต้องการ	แนวทางแก้ไข
เทศบาลตำบลท่าลี่	๑. เรื่องปัญหาด้านสังคม	๑. ประชาชนบางส่วนมีความเสี่ยงต่อการติดยาเสพติด หรือเสพยาเสพติด ๒. ผู้มีรายได้น้อยมีสภาพที่อยู่อาศัยชำรุดทรุดโทรม ๓. เยาวชนในพื้นที่มีเพศสัมพันธ์ก่อนวัยอันควร	๑. ส่งเสริมให้ประชาชนในพื้นที่ออกกำลังกาย ๒. อบรบให้ความรู้เกี่ยวกับโทษของยาเสพติด และจัดซื้อ น้ำยาตรวจสารเสพติด ๓. ซ่อมแซมบ้านผู้ยากไร้ ให้อยู่ในสภาพที่แข็งแรงและมั่นคง ๔. จัดอบรมให้ความรู้แก่เยาวชนในการป้องกันการตั้งครรภ์ไม่พร้อม
	๒. เรื่องปัญหาด้านทรัพยากรธรรมชาติและสิ่งแวดล้อม	๑. การบริหารจัดการปัญหาขยะให้มีประสิทธิภาพ ๒. ปัญหาภัยพิบัติจากธรรมชาติภัยแล้ง ขาดแคลนน้ำใช้ในฤดูแล้ง	๑. บริหารจัดการปัญหาขยะให้มีประสิทธิภาพ คัดแยกขยะ เพื่อลดปริมาณขยะให้น้อยลง ก่อสร้างบ่อขยะอย่างถูกวิธีและมีประสิทธิภาพและปลูกจิตสำนึกคนในชุมชน ๒. ก่อสร้างเขื่อนป้องกันตลิ่งน้ำคาน ๓. ขุดลอกและพัฒนาแหล่งน้ำธรรมชาติ
	๓. เรื่องปัญหาด้านเศรษฐกิจ	๑. ผลผลิตทางการเกษตรตกต่ำ และราษฎรไม่มีรายได้เสริม ๒. แหล่งน้ำเพื่อการเกษตรไม่เพียงพอ ๒. แหล่งท่องเที่ยวไม่มีการพัฒนาปรับปรุงให้เป็นที่ยึดดูด นักท่องเที่ยวทั้งในและนอกพื้นที่ ๓. ผลิตภัณฑ์ชุมชนไม่มีเอกลักษณ์เป็นที่ต้องการของตลาด	๑. พัฒนาปรับปรุงแหล่งรับซื้อและจำหน่ายที่ได้มาตรฐาน ๒. การรวมกลุ่มจัดฝึกอบรม ในการประกอบอาชีพเสริม สร้างรายได้ ๓. พัฒนาแหล่งท่องเที่ยวให้ได้มาตรฐานและเชื่อมโยงแหล่งท่องเที่ยวอื่นๆ ในพื้นที่ ๔. พัฒนาผลิตภัณฑ์ชุมชนให้หน้าสนใจเป็นเอกลักษณ์เป็นที่ต้องการของตลาด ๕. พัฒนาปรับปรุงแหล่งน้ำเพื่อการเกษตร

ตำบล/เทศบาล	ประเด็นปัญหา/ความต้องการ	สาเหตุปัญหา/ความต้องการ	แนวทางแก้ไข
อบต.อาฮี	๑. เรื่องที่ดิน ที่อยู่อาศัยและที่ดินทำกิน	พื้นที่อยู่ในเขตป่าสงวนทำให้ไม่สามารถมีเอกสารสิทธิ์	การทำให้ชุมชนมีกรรมสิทธิ์ (โฉนดที่ดิน,น.ส.๓,น.ส.๓ก)
	๒. ด้านสาธารณูปโภค โครงสร้างพื้นฐาน	๑. เนื่องจากถนนหมู่บ้านเป็นถนนลูกรัง และถนนคอนกรีตบางเส้นทางใช้งานมาเป็นระยะเวลานาน เมื่อฝนตกจึงทำให้น้ำท่วมขัง ถนนขรุขระเป็นหลุมเป็นบ่อ จึงประสบปัญหาการคมนาคมที่ไม่สะดวก ๒. ปัญหาน้ำอุปโภค บริโภคไม่เพียงพอต่อความต้องการใช้ของประชาชนในพื้นที่ ๓. ปัญหาไฟฟ้าไม่เพียงพอ	๑. ก่อสร้างและปรับปรุงซ่อมแซมถนนอย่างต่อเนื่อง ๒. ก่อสร้างและปรับปรุงซ่อมแซมแหล่งน้ำ ขยายเขตประปา/ ก่อสร้างประปาบาดาลขนาดใหญ่เพิ่มเติม ๓. ขยายเขตไฟฟ้าแรงต่ำให้ครอบคลุมทั่วถึงในพื้นที่
	๓. เรื่องปัญหาทรัพยากรธรรมชาติและสิ่งแวดล้อม	๑. ปัญหาภัยพิบัติจากธรรมชาติภัยแล้ง ขาดแคลนน้ำใช้ในฤดูแล้งและปัญหาน้ำท่วมขังในหมู่บ้าน ๒. การบริหารจัดการขยะ ๓. การบุกรุกทรัพยากรธรรมชาติป่าไม้ ๔. การกีดขวางตลิ่งน้ำเหือง	๑. ขุดลอกแหล่งน้ำตื้นเขิน เพื่อเก็บกักน้ำและป้องกันน้ำท่วมพื้นที่การเกษตร ๒. การบริหารจัดการขยะจัดหาแหล่งกำจัดขยะ บ่อขยะ ที่มีความปลอดภัยไม่เป็นมลพิษต่อชุมชนและจัดตั้งกลุ่มบริหารจัดการขยะแบบบูรณาการในชุมชน ๓. บริหารจัดการปัญหาการบุกรุกป่าไม้โดยกลไกของรัฐในรูปแบบป่าชุมชน ๔. ก่อสร้างเขื่อนป้องกันตลิ่งน้ำเหือง
	๔. เรื่องปัญหาภัยทางสังคม	๑. เยาวชนเข้าไปเกี่ยวข้องกับยาเสพติด ๒. ราษฎรไม่มีอาชีพเสริมนอกภาคการเกษตร ๓. ผู้ยากไร้ขาดแคลนที่พักอาศัย ๔. เยาวชนในพื้นที่มีเพศสัมพันธ์ก่อนวัยอันควร	๑. การให้ความรู้ โดยการอบรมแก่ทุกคนในชุมชนให้เห็นโทษหรืออันตรายจากสิ่งเสพติด ๒. เสริมสร้างศักยภาพ ชรบ.ในพื้นที่ ทำหน้าที่ป้องกันและรักษาความสงบเรียบร้อยในพื้นที่และช่วยเหลือการปฏิบัติหน้าที่ของเจ้าหน้าที่ของรัฐ ๓. จัดอบรมให้ความรู้แก่เยาวชนในการป้องกันการตั้งครรภ์

ตำบล/เทศบาล	ประเด็นปัญหา/ความต้องการ	สาเหตุปัญหา/ความต้องการ	แนวทางแก้ไข
	๕. เรื่องปัญหาด้านเศรษฐกิจ	๑. ผลผลิตทางการเกษตรตกต่ำราษฎรไม่มีรายได้เสริม ๒. แหล่งน้ำต้นทุนทุนมีไม่เพียงพอ และแหล่งน้ำ ธรรมชาติไม่มีการพัฒนาปรับปรุง ๓. แหล่งท่องเที่ยวไม่มีการพัฒนาปรับปรุงให้เป็นที่ดึงดูด นักท่องเที่ยวทั้งในและนอกพื้นที่ ๔. ผลิตภัณฑ์ชุมชนไม่เป็นที่ต้องการของตลาด ๕. ตลาดสินค้าขายแดนไม่ได้มาตรฐานไม่เหมาะสมกับ การค้าขายชายแดน	๑. มีแหล่งรับซื้อและจำหน่ายที่ได้มาตรฐาน ๒. ขุดเจาะบ่อน้ำบาดาล, ขุดสระขุดลอก การสร้างฝายเก็บกักน้ำ ในพื้นที่การเกษตรและ ขยายคลองส่งน้ำจากน้ำเหือง ๓. การรวมกลุ่มจัดฝึกอบรม ในการประกอบอาชีพเสริม สร้าง รายได้ ๔. พัฒนาแหล่งท่องเที่ยวให้ได้มาตรฐานและเชื่อมโยงแหล่ง ท่องเที่ยวอื่นๆ ในพื้นที่ ๕. พัฒนาผลิตภัณฑ์ชุมชนให้หน้าสนใจเป็นเอกลักษณ์เป็นที่ ต้องการของตลาด ๖. การประชาสัมพันธ์แหล่งท่องเที่ยวและวัฒนธรรมที่สำคัญ ในพื้นที่ตามสื่อต่างๆ อย่างต่อเนื่อง ๗. พัฒนาปรับปรุงตลาดสินค้าขายแดนให้มีมาตรฐาน เหมาะสมกับการค้าขายชายแดน
	๖ เรื่องปัญหาความมั่นคงชายแดน	พื้นที่หมู่บ้าน ๒ ตำบล ตำบลน้ำพูนและตำบลอาฮี มี ๗ หมู่บ้าน ตามแนวชายแดนทำให้เกิดปัญหาความมั่นคง ชายแดน เช่นปัญหาการลักลอบนำเข้ายาเสพติด, ปัญหา แรงงานต่างด้าวลักลอบเข้าเมืองผิดกฎหมายและปัญหา สินค้าข้ามแดนผิดกฎหมาย	๑. พัฒนาศักยภาพหมู่บ้านชายแดน ป้องกันและปราบปราม ปัญหาความมั่นคงชายแดน ๒. เสริมสร้างความสัมพันธ์อันดีกับประเทศเพื่อนบ้าน

ตำบล/เทศบาล	ประเด็นปัญหา/ความต้องการ	สาเหตุปัญหา/ความต้องการ	แนวทางแก้ไข
อบต.หนองผือ	๑. เรื่องที่ดิน ที่อยู่อาศัยและที่ดินทำกิน	พื้นที่อยู่ในเขตป่าสงวนทำให้ไม่สามารถมีเอกสารสิทธิ์ได้	การทำให้ชุมชนมีกรรมสิทธิ์ (โฉนดที่ดิน,น.ส.๓,น.ส.๓ก)
	๒. ด้านสาธารณูปโภค โครงสร้างพื้นฐาน	๑. เนื่องจากถนนหมู่บ้านเป็นถนนลูกรัง และถนนคอนกรีตบางเส้นทางใช้งานมาเป็นระยะเวลานาน เมื่อฝนตกจึงทำให้น้ำท่วมขัง ถนนขรุขระเป็นหลุมเป็นบ่อ จึงประสบปัญหาการคมนาคมที่ไม่สะดวก ๒. ปัญหาน้ำอุปโภค บริโภคไม่เพียงพอต่อความต้องการใช้ของประชาชนในพื้นที่ ๓. ปัญหาไฟฟ้าไม่เพียงพอ	๑. ก่อสร้างและปรับปรุงซ่อมแซมถนนอย่างต่อเนื่อง ๒. ก่อสร้างและปรับปรุงซ่อมแซมแหล่งน้ำ ขยายเขตประปา/ ก่อสร้างประปาบาดาลขนาดใหญ่เพิ่มเติม ๓. ขยายเขตไฟฟ้าแรงต่ำให้ครอบคลุมทั่วถึงในพื้นที่
	๓. เรื่องปัญหาทรัพยากรธรรมชาติและสิ่งแวดล้อม	๑. ปัญหาภัยพิบัติจากธรรมชาติภัยแล้ง ขาดแคลนน้ำใช้ในฤดูแล้งและปัญหาน้ำท่วมขังในหมู่บ้าน ๒. การบริหารจัดการขยะ ๓. การบุกรุกทรัพยากรธรรมชาติป่าไม้ ๔. การกีดขวางตลิ่งน้ำเหืองและน้ำคาน	๑. ขุดลอกแหล่งน้ำตื้นเขิน เพื่อเก็บกักน้ำและป้องกันน้ำท่วมพื้นที่การเกษตร ๒. การบริหารจัดการขยะจัดหาแหล่งกำจัดขยะ บ่อขยะ ที่มีความปลอดภัยไม่เป็นมลพิษต่อชุมชนและจัดตั้งกลุ่มบริหารจัดการขยะแบบบูรณาการในชุมชน ๓. บริหารจัดการปัญหาการบุกรุกป่าไม้โดยกลไกของรัฐในรูปแบบป่าชุมชน ๔. ก่อสร้างเขื่อนป้องกันตลิ่งน้ำเหืองและน้ำคาน
	๔. เรื่องปัญหาภัยทางสังคม	๑. เยาวชนเข้าไปเกี่ยวข้องกับยาเสพติด ๒. ผู้ป่วยติดเตียงที่ขาดคนดูแล ๓. ผู้ยากไร้ขาดแคลนที่พักอาศัย ๔. เยาวชนในพื้นที่มีเพศสัมพันธ์ก่อนวัยอันควร	๑. การให้ความรู้ โดยการอบรมแก่ทุกคนในชุมชนให้เห็นโทษหรืออันตรายจากสิ่งเสพติด ๒. ส่งเสริมและพัฒนากลุ่มอาชีพชุมชน เช่น การเย็บผ้า การทำรองเท้า เป็นต้น ๓. เสริมสร้างศักยภาพ ชรบ.ในพื้นที่ ทำหน้าที่ป้องกันและรักษาความสงบเรียบร้อยในพื้นที่และช่วยเหลือการปฏิบัติหน้าที่ของเจ้าหน้าที่ของรัฐ ๔. จัดอบรมให้ความรู้แก่เยาวชนในการป้องกันการตั้งครรภ์ไม่พร้อม

	๕. เรื่องปัญหาด้านเศรษฐกิจ	๑. ผลผลิตทางการเกษตรตกต่ำราษฎรไม่มีรายได้เสริม ๒. แหล่งน้ำต้นทุนทุนมีไม่เพียงพอ และแหล่งน้ำธรรมชาติไม่มีการพัฒนาปรับปรุง ๓. แหล่งท่องเที่ยวไม่มีการพัฒนาปรับปรุงให้เป็นที่ดึงดูดนักท่องเที่ยวทั้งในและนอกพื้นที่ ๔. ผลิตภัณฑ์ชุมชนไม่เป็นที่ต้องการของตลาด ๕. ตลาดสินค้าขายแดนไม่ได้มาตรฐานไม่เหมาะสมกับการค้าขายชายแดน	๑. มีแหล่งรับซื้อและจำหน่ายที่ได้มาตรฐาน ๒. ขุดเจาะบ่อบาดาล, ขุดสระขุดลอก การสร้างฝายเก็บกักน้ำในพื้นที่การเกษตรและ ขยายคลองส่งน้ำจากน้ำเหือง ๓. การรวมกลุ่มจัดฝึกอบรม ในการประกอบอาชีพเสริม สร้างรายได้ ๔. พัฒนาแหล่งท่องเที่ยวให้ได้มาตรฐานและเชื่อมโยงแหล่งท่องเที่ยวอื่นๆ ในพื้นที่ ๕. พัฒนาผลิตภัณฑ์ชุมชนให้หน้าสนใจเป็นเอกลักษณ์เป็นที่ต้องการของตลาด ๖. การประชาสัมพันธ์แหล่งท่องเที่ยวและวัฒนธรรมที่สำคัญในพื้นที่ตามสื่อต่างๆ อย่างต่อเนื่อง ๗. พัฒนาปรับปรุงตลาดสินค้าขายแดนให้มีมาตรฐานเหมาะสมกับการค้าขายชายแดน
	๖ เรื่องปัญหาความมั่นคงชายแดน	พื้นที่หมู่บ้านชายแดนตำบลหนองผือมี ๖ หมู่บ้าน ตามแนวชายแดน ทำให้เกิดปัญหาความมั่นคงชายแดน เช่น ปัญหาการลักลอบนำเข้ายาเสพติด, ปัญหาแรงงานต่างด้าวลักลอบเข้าเมืองผิดกฎหมายและปัญหาสินค้าชายแดนผิดกฎหมาย	๑. พัฒนาศักยภาพหมู่บ้านชายแดน ป้องกันและปราบปรามปัญหาความมั่นคงชายแดน ๒. เสริมสร้างความสัมพันธ์อันดีกับประเทศเพื่อนบ้าน
อบต.ท่าลี่	๑. เรื่องที่ดิน ที่อยู่อาศัยและที่ดินทำกิน	พื้นที่อยู่ในเขตป่าสงวนทำให้ไม่สามารถมีเอกสารสิทธิ์	การทำให้ชุมชนมรรกรรมสิทธิ์ (โฉนดที่ดิน, น.ส.๓, น.ส.๓ก)
	๒. ด้านสาธารณูปโภค โครงสร้างพื้นฐาน	๑. เนื่องจากถนนหมู่บ้านเป็นถนนลูกรัง และถนนคอนกรีตบางเส้นทางใช้งานมาเป็นระยะเวลานาน เมื่อฝนตกจึงทำให้น้ำท่วมขัง ถนนขรุขระเป็นหลุมเป็นบ่อ จึงประสบปัญหาการคมนาคมที่ไม่สะดวก ๒. ปัญหาน้ำอุปโภค บริโภคไม่เพียงพอต่อความต้องการใช้ของประชาชนในพื้นที่ ๓. ปัญหาไฟฟ้าไม่เพียงพอ	๑. ก่อสร้างและปรับปรุงซ่อมแซมถนนอย่างต่อเนื่อง ๒. ก่อสร้างและปรับปรุงซ่อมแซมแหล่งน้ำ ขยายเขตประปา/ ก่อสร้างประปาบาดาลขนาดใหญ่เพิ่มเติม ๓. ขยายเขตไฟฟ้าแรงต่ำให้ครอบคลุมทั่วถึงในพื้นที่

	<p>๓. เรื่องปัญหาทรัพยากรธรรมชาติและสิ่งแวดล้อม</p>	<p>๑. ปัญหาภัยพิบัติจากธรรมชาติภัยแล้ง ขาดแคลนน้ำใช้ในฤดูแล้งและปัญหาน้ำท่วมขังในหมู่บ้าน</p> <p>๒. การบริหารจัดการขยะ</p> <p>๓. การบุกรุกทรัพยากรธรรมชาติป่าไม้</p> <p>๔. การกัดเซาะตลิ่งน้ำคาน</p>	<p>๑. ขุดลอกแหล่งน้ำต้นเขิน เพื่อเก็บกักน้ำและป้องกันน้ำท่วมพื้นที่การเกษตร</p> <p>๒. การบริหารจัดการขยะจัดหาแหล่งกำจัดขยะ บ่อขยะ ที่มีความปลอดภัยไม่เป็นมลพิษต่อชุมชนและจัดตั้งกลุ่มบริหารจัดการขยะแบบบูรณาการในชุมชน</p> <p>๓. บริหารจัดการปัญหาการบุกรุกป่าไม้โดยกลไกของรัฐในรูปแบบป่าชุมชน</p> <p>๔. ก่อสร้างเขื่อนป้องกันตลิ่งน้ำคาน</p>
	<p>๔. เรื่องปัญหาภัยทางสังคม</p>	<p>๑. เยาวชนเข้าไปเกี่ยวข้องกับยาเสพติด</p> <p>๒. ผู้ป่วยติดเตียงที่ขาดคนดูแล</p> <p>๓. ผู้ยากไร้ขาดแคลนที่พักอาศัย</p> <p>๔. เยาวชนในพื้นที่มีเพศสัมพันธ์ก่อนวัยอันควร</p>	<p>๑. การให้ความรู้ โดยการอบรมแก่ทุกคนในชุมชนให้เห็นโทษหรืออันตรายจากสิ่งเสพติด</p> <p>๓. เสริมสร้างศักยภาพ ชรบ.ในพื้นที่ ทำหน้าที่ป้องกันและรักษาความสงบเรียบร้อยในพื้นที่และช่วยเหลือการปฏิบัติหน้าที่ของเจ้าหน้าที่ของรัฐ</p> <p>๔. จัดอบรมให้ความรู้แก่เยาวชนในการป้องกันการตั้งครรภ์ไม่</p>
	<p>๕. เรื่องปัญหาด้านเศรษฐกิจ</p>	<p>๑. ผลผลิตทางการเกษตรตกต่ำราษฎรไม่มีรายได้เสริม</p> <p>๒. แหล่งน้ำต้นทุนทุนมีไม่เพียงพอ และแหล่งน้ำธรรมชาติไม่มีการพัฒนาปรับปรุง</p> <p>๓. แหล่งท่องเที่ยวไม่มีการพัฒนาปรับปรุงให้เป็นที่ตั้งดูดนักท่องเที่ยวทั้งในและนอกพื้นที่</p> <p>๔. ผลิตภัณฑ์ชุมชนไม่เป็นที่ต้องการของตลาด</p> <p>๕. ตลาดสินค้าขายแดนไม่ได้มาตรฐานไม่เหมาะสมกับการค้าขายชายแดน</p>	<p>๑. มีแหล่งรับซื้อและจำหน่ายที่ได้มาตรฐาน</p> <p>๒. ขุดเจาะบ่อบาดาล, ขุดสระขุดลอก การสร้างฝายเก็บกักน้ำในพื้นที่การเกษตรและ ขยายคลองส่งน้ำจากน้ำเหือง</p> <p>๓. การรวมกลุ่มจัดฝึกอบรม ในการประกอบอาชีพเสริม สร้างรายได้</p> <p>๔. พัฒนาแหล่งท่องเที่ยวให้ได้มาตรฐานและเชื่อมโยงแหล่งท่องเที่ยวอื่นๆ ในพื้นที่</p> <p>๕. พัฒนาผลิตภัณฑ์ชุมชนให้หน้าสนใจเป็นเอกลักษณ์เป็นที่ต้องการของตลาด</p> <p>๖. การประชาสัมพันธ์แหล่งท่องเที่ยวและวัฒนธรรมที่สำคัญในพื้นที่ตามสื่อต่างๆ อย่างต่อเนื่อง</p> <p>๗. พัฒนาปรับปรุงตลาดสินค้าขายแดนให้มีมาตรฐาน</p>

อบต.น้ำแคม	๑. ที่ดินทำกินไม่มีเอกสารสิทธิ์	พื้นที่อยู่ในเขตป่าสงวนทำให้ไม่สามารถมีเอกสารสิทธิ์	การทำให้ชุมชนมีกรรมสิทธิ์ (โฉนดที่ดิน,น.ส.๓,น.ส.๓ก)หรือเอกสารสิทธิ์อื่นๆ
	๒. ด้านสาธารณูปโภค โครงสร้างพื้นฐาน	๑. เนื่องจากถนนหมู่บ้านเป็นถนนลูกรัง และถนนคอนกรีตบางเส้นทางใช้งานมาเป็นระยะเวลานาน เมื่อฝนตกจึงทำให้น้ำท่วมขัง ถนนขรุขระเป็นหลุมเป็นบ่อ จึงประสบปัญหาการคมนาคมที่ไม่สะดวก ๒. ปัญหาน้ำอุปโภค บริโภคไม่เพียงพอต่อความต้องการใช้ของประชาชนในพื้นที่ ๓. ปัญหาไฟฟ้าไม่เพียงพอ	๑. ก่อสร้างและปรับปรุงซ่อมแซมถนนอย่างต่อเนื่อง ๒. ก่อสร้างและปรับปรุงซ่อมแซมแหล่งน้ำ ขยายเขตประปา/ ก่อสร้างประปาบาดาลขนาดใหญ่เพิ่มเติม ๓. ขยายเขตไฟฟ้าแรงต่ำให้ครอบคลุมทั่วถึงในพื้นที่
	๓. เรื่องปัญหาทรัพยากรธรรมชาติและสิ่งแวดล้อม	๑. ปัญหาภัยพิบัติจากธรรมชาติภัยแล้ง ขาดแคลนน้ำใช้ในฤดูแล้งและปัญหาน้ำท่วมขังในหมู่บ้าน ๒. การบริหารจัดการขยะ ๓. การบุกรุกทรัพยากรธรรมชาติป่าไม้ ๔. การกีดขวางตลิ่งน้ำเหือง	๑. ขุดลอกแหล่งน้ำตื้นเขิน เพื่อเก็บกักน้ำและป้องกันน้ำท่วมพื้นที่การเกษตร ๒. การบริหารจัดการขยะจัดหาแหล่งกำจัดขยะ บ่อขยะ ที่มีความปลอดภัยไม่เป็นมลพิษต่อชุมชนและจัดตั้งกลุ่มบริหารจัดการขยะแบบบูรณาการในชุมชน ๓. บริหารจัดการปัญหาการบุกรุกป่าไม้โดยกลไกของรัฐในรูปแบบป่าชุมชน ๔. ก่อสร้างเขื่อนป้องกันตลิ่งน้ำเหือง
	๔. เรื่องปัญหาภัยทางสังคม	๑. เยาวชนเข้าไปเกี่ยวข้องกับยาเสพติด ๒. ผู้ป่วยติดเตียงที่ขาดคนดูแล ๓. ผู้ยากไร้ขาดแคลนที่พักอาศัย ๔. เยาวชนในพื้นที่มีเพศสัมพันธ์ก่อนวัยอันควร	๑. การให้ความรู้ โดยการอบรมแก่ทุกคนในชุมชนให้เห็นโทษหรืออันตรายจากสิ่งเสพติด ๓. เสริมสร้างศักยภาพ ชรบ.ในพื้นที่ ทำหน้าที่ป้องกันและรักษาความสงบเรียบร้อยในพื้นที่และช่วยเหลือการปฏิบัติหน้าที่ของเจ้าหน้าที่ของรัฐ ๔. จัดอบรมให้ความรู้แก่เยาวชนในการป้องกันการตั้งครรภ์ไม่พร้อม

	๕. เรื่องปัญหาด้านเศรษฐกิจ	<p>๑. ผลผลิตทางการเกษตรตกต่ำราษฎรไม่มีรายได้เสริม</p> <p>๒. แหล่งน้ำต้นทุนมีไม่เพียงพอ และแหล่งน้ำธรรมชาติไม่มีการพัฒนาปรับปรุง</p> <p>๓. แหล่งท่องเที่ยวไม่มีการพัฒนาปรับปรุงป่าชุมชนบ้านน้ำแคมเป็นแหล่งท่องเที่ยวธรรมชาติให้เป็นที่ดึงดูดนักท่องเที่ยวทั้งในและนอกพื้นที่</p> <p>๔. ผลิตภัณฑ์ชุมชนไม่เป็นที่ต้องการของตลาด</p>	<p>๑. มีแหล่งรับซื้อและจำหน่ายที่ได้มาตรฐาน</p> <p>๒. ขุดเจาะบ่อบาดาล, ขุดสระขุดลอก การสร้างฝายเก็บกักน้ำในพื้นที่การเกษตร</p> <p>๓. การรวมกลุ่มจัดฝึกอบรม ในการประกอบอาชีพเสริม สร้างรายได้</p> <p>๔. พัฒนาแหล่งท่องเที่ยวให้ได้มาตรฐานและเชื่อมโยงแหล่งท่องเที่ยวอื่นๆ ในพื้นที่</p> <p>๕. พัฒนาผลิตภัณฑ์ชุมชนให้หน้าสนใจเป็นเอกลักษณ์เป็นที่ต้องการของตลาด</p>
	๖ เรื่องปัญหาความมั่นคงชายแดน	พื้นที่หมู่บ้านชายแดนตำบลน้ำแคม มี ๑ หมู่บ้าน ตามแนวชายแดน ทำให้เกิดปัญหาความมั่นคงชายแดน เช่น ปัญหาการลักลอบนำเข้ายาเสพติด, ปัญหาแรงงานต่างด้าวลักลอบเข้าเมืองผิดกฎหมายและปัญหาสินค้าชายแดนผิดกฎหมาย	<p>๑. พัฒนาศักยภาพหมู่บ้านชายแดน ป้องกันและปราบปรามปัญหาความมั่นคงชายแดน</p> <p>๒. เสริมสร้างความสัมพันธ์อันดีกับประเทศเพื่อนบ้าน</p>
อบต.โคกใหญ่	๑. เรื่องที่ดิน ที่อยู่อาศัยและที่ดินทำกิน	พื้นที่อยู่ในเขตป่าสงวนทำให้ไม่สามารถมีเอกสารสิทธิ์	การทำให้ชุมชนมีกรรมสิทธิ์ (โฉนดที่ดิน, น.ส.๓, น.ส.๓ก) หรือเอกสารสิทธิ์อื่นๆ
	๒. ด้านสาธารณูปโภค โครงสร้างพื้นฐาน	<p>๑. เนื่องจากถนนหมู่บ้านเป็นถนนลูกรัง และถนนคอนกรีตบางเส้นทางใช้งานมาเป็นระยะเวลานาน เมื่อฝนตกจึงทำให้น้ำท่วมขัง ถนนขรุขระเป็นหลุมเป็นบ่อ จึงประสบปัญหาการคมนาคมที่ไม่สะดวก</p> <p>๒. ปัญหาน้ำอุปโภค บริโภคไม่เพียงพอต่อความต้องการใช้ของประชาชนในพื้นที่</p> <p>๓. ปัญหาไฟฟ้าไม่เพียงพอ</p>	<p>๑. ก่อสร้างและปรับปรุงซ่อมแซมถนนอย่างต่อเนื่อง</p> <p>๒. ก่อสร้างและปรับปรุงซ่อมแซมแหล่งน้ำ ขยายเขตประปา/ ก่อสร้างประปาบาดาลขนาดใหญ่เพิ่มเติม</p> <p>๓. ขยายเขตไฟฟ้าแรงต่ำให้ครอบคลุมทั่วถึงในพื้นที่</p>

<p>๓. เรื่องปัญหาทรัพยากรธรรมชาติและสิ่งแวดล้อม</p>	<p>๑. ปัญหาภัยพิบัติจากธรรมชาติภัยแล้ง ขาดแคลนน้ำใช้ในฤดูแล้งและปัญหาน้ำท่วมขังในหมู่บ้าน</p> <p>๒. การบริหารจัดการขยะ</p> <p>๓. การบุกรุกทรัพยากรธรรมชาติป่าไม้</p>	<p>๑. ขุดลอกแหล่งน้ำตื้นเขิน เพื่อเก็บกักน้ำและป้องกันน้ำท่วมพื้นที่การเกษตร</p> <p>๒. การบริหารจัดการขยะจัดหาแหล่งกำจัดขยะ บ่อขยะ ที่มีความปลอดภัยไม่เป็นมลพิษต่อชุมชนและจัดตั้งกลุ่มบริหารจัดการขยะแบบบูรณาการในชุมชน</p> <p>๓. บริหารจัดการปัญหาการบุกรุกป่าไม้โดยกลไกของรัฐในรูปแบบป่าชุมชน</p>
<p>๔. เรื่องปัญหาภัยทางสังคม</p>	<p>๑. เยาวชนเข้าไปเกี่ยวข้องกับยาเสพติด</p> <p>๒. ผู้ป่วยติดเตียงที่ขาดคนดูแล</p> <p>๓. ผู้ยากไร้ขาดแคลนที่พักอาศัย</p> <p>๔. เยาวชนในพื้นที่มีเพศสัมพันธ์ก่อนวัยอันควร</p>	<p>๑. การให้ความรู้ โดยการอบรมแก่ทุกคนในชุมชนให้เห็นโทษหรืออันตรายจากสิ่งเสพติด</p> <p>๓. เสริมสร้างศักยภาพ ชรบ.ในพื้นที่ ทำหน้าที่ป้องกันและรักษาความสงบเรียบร้อยในพื้นที่และช่วยเหลือการปฏิบัติหน้าที่ของเจ้าหน้าที่ของรัฐ</p> <p>๔. จัดอบรมให้ความรู้แก่เยาวชนในการป้องกันการตั้งครรภ์ไม่พร้อม</p>
<p>๕. เรื่องปัญหาด้านเศรษฐกิจ</p>	<p>๑. ผลผลิตทางการเกษตรตกต่ำ และราษฎรไม่มีรายได้เสริม</p> <p>๒. แหล่งน้ำต้นทุนมีไม่เพียงพอ และแหล่งน้ำธรรมชาติไม่มีการพัฒนาปรับปรุง</p> <p>๓. แหล่งท่องเที่ยวไม่มีการพัฒนาปรับปรุงป่าชุมชนบ้านน้ำแคมเป็นแหล่งท่องเที่ยวธรรมชาติให้เป็นที่ยึดเหนี่ยวนักท่องเที่ยวทั้งในและนอกพื้นที่</p> <p>๔. ผลิตภัณฑ์ชุมชนไม่เป็นที่ต้องการของตลาด</p>	<p>๑. มีแหล่งรับซื้อและจำหน่ายที่ได้มาตรฐาน</p> <p>๒. ขุดเจาะบ่อบาดาล, ขุดสระขุดลอก การสร้างฝายเก็บกักน้ำในพื้นที่การเกษตร</p> <p>๓. การรวมกลุ่มจัดฝึกอบรม ในการประกอบอาชีพเสริม สร้างรายได้</p> <p>๔. พัฒนาแหล่งท่องเที่ยวให้ได้มาตรฐานและเชื่อมโยงแหล่งท่องเที่ยวอื่นๆ ในพื้นที่</p> <p>๕. พัฒนาผลิตภัณฑ์ชุมชนให้หน้าสนใจเป็นเอกลักษณ์เป็นที่ต้องการของตลาด</p>

➤ สรุปภาพรวมปัญหา/ความต้องการของพื้นที่ อำเภอท่าลี่ จังหวัดเลย

ประเด็นปัญหา/ความต้องการ	สาเหตุปัญหา/ความต้องการ	แนวทางแก้ไข
๑. เรื่องที่ดิน ที่อยู่อาศัยและที่ดินทำกิน	พื้นที่อยู่ในเขตป่าสงวนทำให้ไม่สามารถมีเอกสารสิทธิ์ได้	การทำให้ชุมชนมีกรรมสิทธิ์ (โฉนดที่ดิน, น.ส.๓, น.ส.๓ก)
๒. ด้านสาธารณูปโภค โครงสร้างพื้นฐาน	๑. เนื่องจากถนนหมู่บ้านเป็นถนนลูกรัง และถนนคอนกรีตบาง เส้นทางใช้งานมาเป็นระยะเวลานาน เมื่อฝนตกจึงทำให้น้ำท่วมขัง ถนนขรุขระเป็นหลุมเป็นบ่อ จึงประสบปัญหาการคมนาคมที่ไม่ สะดวก ๒. ปัญหาน้ำอุปโภค บริโภคไม่เพียงพอต่อความต้องการใช้ของ ประชาชนในพื้นที่ ๓. ปัญหาไฟฟ้าไม่เพียงพอ	๑. ก่อสร้างและปรับปรุงซ่อมแซมถนนอย่างต่อเนื่อง ๒. ก่อสร้างและปรับปรุงซ่อมแซมแหล่งน้ำ ขยายเขตประปา/ก่อสร้าง ประปาบาดาลขนาดใหญ่เพิ่มเติม ๓. ขยายเขตไฟฟ้าแรงต่ำให้ครอบคลุมทั่วถึงในพื้นที่
๓. เรื่องปัญหาทรัพยากรธรรมชาติและ สิ่งแวดล้อม	๑. ปัญหาภัยพิบัติจากธรรมชาติภัยแล้ง ขาดแคลนน้ำใช้ในฤดูแล้ง และปัญหาน้ำท่วมขังในหมู่บ้าน ๒. การบริหารจัดการขยะ ๓. การบุกรุกทรัพยากรธรรมชาติป่าไม้ ๔. การกีดขวางตลิ่งน้ำเหืองและน้ำคาน	๑. ขุดลอกแหล่งน้ำตื้นเขิน เพื่อเก็บกักน้ำและป้องกันน้ำท่วมพื้นที่ การเกษตร ๒. การบริหารจัดการขยะ จัดหาแหล่งกำจัดขยะ บ่อขยะ ที่มีความ ปลอดภัยไม่เป็นมลพิษต่อชุมชนและจัดตั้งกลุ่มบริหารจัดการขยะแบบ บูรณาการในชุมชน ๓. บริหารจัดการปัญหาการบุกรุกป่าไม้โดยกลไกภาครัฐ ในรูปแบบ ป่าชุมชน ๔. ก่อสร้างเขื่อนป้องกันตลิ่งน้ำเหืองและน้ำคาน
๔. เรื่องปัญหาภัยทางสังคม	๑. เยาวชนเข้าไปเกี่ยวข้องกับยาเสพติด ๒. ผู้ป่วยติดเตียงที่ขาดคนดูแล ๓. ผู้ยากไร้ขาดแคลนที่พักอาศัย ๔. เยาวชนในพื้นที่มีเพศสัมพันธ์ก่อนวัยอันควร	๑. การให้ความรู้ โดยการอบรมแก่ทุกคนในชุมชนให้เห็นโทษหรือ อันตรายจากสิ่งเสพติด ๒. ส่งเสริมและพัฒนากลุ่มอาชีพชุมชน เช่น การเย็บผ้า การทำรองเท้า เป็นต้น ๓. เสริมสร้างศักยภาพ ชรบ.ในพื้นที่ ทำหน้าที่ป้องกันและรักษาความ สงบเรียบร้อยในพื้นที่และช่วยเหลือการปฏิบัติหน้าที่ของเจ้าหน้าที่ของรัฐ ๔. จัดอบรมให้ความรู้แก่เยาวชนในการป้องกันการตั้งครรภ์ไม่พร้อม

<p>๕. เรื่องปัญหาด้านเศรษฐกิจ</p>	<p>๑. ผลผลิตทางการเกษตรตกต่ำราษฎรไม่มีรายได้เสริม</p> <p>๒. แหล่งน้ำต้นทุนทุนมีไม่เพียงพอ และแหล่งน้ำธรรมชาติไม่มีการพัฒนาปรับปรุง</p> <p>๓. แหล่งท่องเที่ยวไม่มีการพัฒนาปรับปรุงให้เป็นที่ยี่งดูดนักท่องเที่ยวทั้งในและนอกพื้นที่</p> <p>๔. ผลิตภัณฑ์ชุมชนไม่เป็นที่ต้องการของตลาด</p> <p>๕. ตลาดสินค้าขายแดนไม่ได้มาตรฐานไม่เหมาะสมกับการค้าขายชายแดน</p>	<p>๑. มีแหล่งรับซื้อและจำหน่ายสินค้าที่ได้มาตรฐาน</p> <p>๒. ขุดเจาะบ่อบาดาล, ขุดสระขุดลอก การสร้างฝายเก็บกักน้ำ ในพื้นที่การเกษตรและ ขยายคลองส่งน้ำจากน้ำเหือง</p> <p>๓. การรวมกลุ่มจัดฝึกอบรม ในการประกอบอาชีพเสริม สร้างรายได้</p> <p>๔. พัฒนาแหล่งท่องเที่ยวให้ได้มาตรฐานและเชื่อมโยงแหล่งท่องเที่ยวอื่นๆในพื้นที่</p> <p>๕. พัฒนาผลิตภัณฑ์ชุมชนให้หน้าสนใจเป็นเอกลักษณ์เป็นที่ต้องการของตลาด</p> <p>๖. การประชาสัมพันธ์แหล่งท่องเที่ยวและวัฒนธรรมที่สำคัญในพื้นที่ตามสื่อต่างๆ อย่างต่อเนื่อง</p> <p>๗. พัฒนาปรับปรุงตลาดสินค้าขายแดนให้มีมาตรฐานเหมาะสมกับการค้าขายชายแดน</p>
<p>๖ เรื่องปัญหาความมั่นคงชายแดน</p>	<p>พื้นที่หมู่บ้านชายแดนอำเภอท่าลี่ ๔ ตำบล ๑๓ หมู่บ้าน ประกอบด้วย ตำบลหนองผือ มี ๕ หมู่บ้าน ตำบลอาฮี ๔ หมู่บ้าน ตำบลน้ำทูน ๓ หมู่บ้านและตำบลน้ำแคม ๑ หมู่บ้าน ทำให้เกิดปัญหาความมั่นคงชายแดน เช่นปัญหาการลักลอบนำเข้ายาเสพติด ,ปัญหาแรงงานต่างด้าวลักลอบเข้าเมืองผิดกฎหมายและปัญหาสินค้าข้ามแดนผิดกฎหมาย</p>	<p>๑. พัฒนาศักยภาพหมู่บ้านชายแดน ป้องกันและปราบปรามปัญหาความมั่นคงชายแดน</p> <p>๒. เสริมสร้างความสัมพันธ์อันดีกับประเทศเพื่อนบ้าน</p>

## ๒.๔ การวิเคราะห์ศักยภาพของพื้นที่อำเภอ

### ๑) ด้านเศรษฐกิจ

องค์การบริหารการพัฒนาพื้นที่พิเศษ เพื่อการท่องเที่ยวอย่างยั่งยืน ประกาศให้จังหวัดเลยเป็นพื้นที่พิเศษ เพื่อการท่องเที่ยวอย่างยั่งยืน และคณะกรรมการการท่องเที่ยวแห่งชาติได้เห็นชอบแผนการท่องเที่ยว “สี่เหลี่ยมวัฒนธรรมล้านช้าง” และนำเสนอต่อที่ประชุมคณะรัฐมนตรี ในการประชุมคณะพิเศษที่อำเภอหัวหินจังหวัด ประจวบคีรีขันธ์ เมื่อวันที่ ๒๗ มีนาคม ๒๕๕๘ ซึ่งเหตุผลสำคัญของแผนพัฒนาการท่องเที่ยว “สี่เหลี่ยมวัฒนธรรม ล้านช้าง” ก็คือ ประเทศไทย และ สาธารณรัฐประชาธิปไตยประชาชนลาว เป็นประเทศเพื่อนบ้านสมาชิก ประชาคมอาเซียน ที่มีพื้นฐานวัฒนธรรมและวิถีชีวิตที่ใกล้เคียงกัน เมืองท่องเที่ยวสำคัญของ สปป.ลาว คือ หลวงพระบาง และ นครหลวงเวียงจันทน์ และคณะรัฐมนตรีเห็นชอบให้จังหวัดเลยเป็นจังหวัดนาร่องเร่งด่วน

ด้านสากล สะพานมิตรภาพน้ำเหือง ไทย – ลาว ซึ่งเป็นด่านถาวรตามประกาศกระทรวงมหาดไทย เชื่อมระหว่างไทย (บ้านนากระเซิง ต.อาฮี อ.ท่าลี่ จ.เลย) กับ สปป.ลาว (บ้านเมืองหมอ เมืองแก่นท้าว แขวง ไชยะบูลี) ด้านพรมแดนถาวรบ้านนากระเซิง อำเภอท่าลี่ และด่านประเพณีบ้านอาฮี/บ้านหนองผือ โดยสามารถส่งเสริมการค้าชายแดนและเป็นประตูการท่องเที่ยวระหว่างประเทศ (ประตูสู่หลวงพระบาง เมืองมรดกโลก ระยะทางประมาณ ๓๖๓ กิโลเมตร) และประเทศเพื่อนบ้านเอื้ออำนวยต่อการท่องเที่ยวและการเรียนรู้ด้านภาษา ศิลปะ และ วัฒนธรรมท้องถิ่น รวมทั้งสภาวะภูมิอากาศ เอื้อต่อการท่องเที่ยวและการเรียนรู้เชิงนิเวศ

แหล่งท่องเที่ยวทางธรรมชาติ ศาสนา ประเพณีวัฒนธรรมและเชิงเกษตร โดยมีแหล่งท่องเที่ยวทางธรรมชาติ ในเขตป่าสงวนแห่งชาติป่าดงขุนแคม ป่าโคกใหญ่ ป่าภูผาแง่มและป่าลาดค่าง เช่น น้ำตกห้วยไค้ ภูผาแง่ม ป่าชุมชน น้ำแคม ฯลฯ มีแหล่งท่องเที่ยวทางประเพณีวัฒนธรรมที่มีชื่อเสียง เช่น ประเพณีแห่ต้นดอกไม้บ้านอาฮี เดือนเมษายนของทุกปี แหล่งท่องเที่ยวทางศาสนา เช่น พระธาตุสำคัญ ๓ องค์ ประกอบด้วย พระธาตุสัจจะ วัดลาดปู่ทรงธรรม, พระธาตุอุโมงค์ วัดอุโมงค์ และพระธาตุมะนาวเดี่ยว วัดศรีมงคล บูชณิวัตถุ สถาปัตยกรรมพุทธศาสนา เช่น พระใหญ่ริมน้ำคานบ้านท่าลี่ หน้าผาประวัติศาสตร์วัดโพธิ์ทองบ้านห้วยเตือ เป็นต้น และมีแหล่งท่องเที่ยวเชิงเกษตร ไร่อินทรีย์ ซึ่งเป็นแหล่งเรียนรู้การปลูกพืชอินทรีย์ (Organic) เชิงอนุรักษ์โดยไม่ทำลายธรรมชาติ

### ๒) ด้านการเกษตร

สภาพภูมิประเทศเหมาะแก่การเพาะปลูกพืชเศรษฐกิจ คุณภาพดินและภูมิอากาศที่เหมาะสมแก่การเพาะปลูกพืชเศรษฐกิจ เช่น มันสำปะหลังยางพารา ข้าวโพดเลี้ยงสัตว์ ข้าว ถั่วลิสง ส้มโอ มะขาม ลิ้นจี่ ลำไย เป็นต้น ซึ่งผู้ประกอบการการค้าส่วนใหญ่ตั้งจุดรับซื้อ สามารถสร้างรายได้ให้แก่อำเภอท่าลี่และเป็นแหล่งผลิตสินค้าป้อนให้แก่จังหวัดใกล้เคียงและภูมิภาคอื่นๆ อันสืบเนื่องจากประชากรในอำเภอท่าลี่กว่าร้อยละ ๘๐ ยังประกอบอาชีพเกษตรกรรม โดยมีพื้นฐานและความเข้าใจ ความชำนาญในการเพาะปลูกและเกษตรกรในอำเภอหันมาสนใจเกษตรอินทรีย์มากขึ้น ประกอบกับรัฐบาลมีนโยบายสนับสนุนการบริหารจัดการน้ำ การจัด Zoning การเกษตร เช่น ยางพารา มันสำปะหลัง พืชพลังงาน ในการแข่งขันรองรับประชาคมเศรษฐกิจอาเซียน และสังคมผู้สูงอายุ

### ๓) ด้านสังคม สาธารณสุข การศึกษา

อำเภอท่าลี่เป็นอำเภอเล็กๆ ที่มีความเงียบสงบ มีแหล่งท่องเที่ยวทางธรรมชาติหรือแหล่งวัฒนธรรมเก่าแก่ที่สำคัญและเป็นเอกลักษณ์ให้กับพื้นที่ไม่มากนัก แต่การดำเนินชีวิตของประชาชนในพื้นที่ยังคงมีแนวทางการอนุรักษ์วัฒนธรรมพื้นถิ่นและวิถีชีวิตที่เรียบง่ายเอาไว้ โดยเฉพาะชุมชนที่ตั้งอยู่ตลอดแนวลำน้ำเหือง ที่เป็นเส้นแบ่งพรมแดนระหว่างประเทศไทยและ สปป.ลาว

การปกครองส่วนภูมิภาคของอำเภอท่าลี่ แบ่งการปกครองออกเป็น ๖ ตำบล ๔๑ หมู่บ้าน ได้แก่ ต.ท่าลี่ (Tha Li) ครอบคลุมพื้นที่ ๙ หมู่บ้าน ต.หนองผือ (Nong Phue) ๑๐ หมู่บ้าน ต.อาฮี (A Hi) ๖ หมู่บ้าน ต.น้ำแคม (Nam Khaem) ๖ หมู่บ้าน ต.โคกใหญ่ (Khok Yai) ๕ หมู่บ้าน ต.น้ำทูน (Nam Thun) ๕ หมู่บ้าน มีจำนวนประชากร ๒๔,๘๒๕ คน มีครัวเรือนทั้งสิ้น ๗,๒๖๑ ครัวเรือน ประชากรส่วนใหญ่ประกอบอาชีพทำไร่ (ได้แก่ มันสำปะหลัง ข้าวโพดเลี้ยงสัตว์) ทำนา (ได้แก่ ข้าวเหนียว ข้าวไร่) และสวนยางพาราและไม้ผลอื่นๆ รองลงมา

คือ การเลี้ยงสัตว์ (ได้แก่ กระบือ วัว หมู ไก่) ลำดับรองลงมา ได้แก่ ค้าขาย ประกอบอาชีพส่วนตัว และรับจ้างตามลำดับ มีรายได้เฉลี่ยประมาณ ๕๔,๔๕๐ บาทต่อคนต่อปี

ด้านโครงสร้างพื้นฐานอื่นและระบบสาธารณูปโภค อำเภอทาลี มีโรงเรียนทั้งหมด ๒๘ แห่ง แบ่งเป็นโรงเรียนระดับมัธยมศึกษา จำนวน ๑ แห่ง และ โรงเรียนระดับประถมศึกษา จำนวน ๒๗ แห่ง ด้านการสาธารณสุข อำเภอทาลี มีโรงพยาบาล ขนาด ๓๐ เตียง ๑ แห่ง สถานีอนามัยประจำตำบล จำนวน ๙ แห่ง คลินิก ๒ แห่ง ข้อมูลด้านโครงสร้างพื้นฐานอื่นๆ ได้แก่ การไฟฟ้าส่วนภูมิภาคอำเภอทาลีสามารถจ่ายไฟฟ้าได้ครบทั้ง ๔๑ หมู่บ้าน การบริการของการประปาส่วนภูมิภาคให้บริการด้านการประปาครอบคลุมผู้ใช้ในเขตอำเภอทาลี มีประปาขององค์กรปกครองส่วนท้องถิ่น จำนวน ๒ แห่ง ได้แก่ เทศบาลตำบลทาลี และตำบลโคกใหญ่ ส่วนในตำบลอื่นๆ จะมีระบบประปาน้ำซับหรือขุดบ่อบาดาล การให้บริการโทรศัพท์พื้นฐานในอำเภอทาลีมีชุมสายโทรศัพท์ ๑ แห่ง ขนาด ๙๐๐ คู่สายและตู้โทรศัพท์สาธารณะ การให้บริการโทรศัพท์เคลื่อนที่จะมีพื้นที่บางส่วนที่อยู่นอกเขตรับสัญญาณโทรศัพท์ คือ ในบางพื้นที่ของตำบลน้ำแคม มีทำการไปรษณีย์ ๑ แห่ง และมีธนาคาร ๒ แห่งในอำเภอ คือ ธนาคารเพื่อการเกษตรและสหกรณ์การเกษตรและธนาคารออมสิน

#### ๔) ด้านอุตสาหกรรม พาณิชยกรรมและแรงงาน

การเข้าสู่ AECและการค้าเสรี ทำให้สินค้าเกษตรของไทยมีโอกาสขยายตลาดมากยิ่งขึ้นและแนวโน้มตลาดมีความต้องการอาหารปลอดภัยสินค้าเกษตรอินทรีย์ ซึ่งบริเวณตามแนวชายแดนติดกับอำเภอทาลี จังหวัดเลย เหมาะแก่การเพาะปลูกพืชเศรษฐกิจ เช่น ข้าวโพดเลี้ยงสัตว์ เป็นต้น

ปัจจุบันรัฐบาลมีนโยบายสนับสนุนโครงสร้าง โรงงานอุตสาหกรรมขนาดใหญ่เกี่ยวกับการแปรรูปผลผลิตทางการเกษตร คริวไทยสู่ครัวโลก สินค้าOTOP เพื่อเพิ่มขีดความสามารถในการแข่งขันรองรับประชาคมเศรษฐกิจอาเซียน และแนวโน้มจำนวนผู้สูงอายุทั้งในประเทศและต่างประเทศเพิ่มมากขึ้นเป็นโอกาสในการดำเนินธุรกิจที่เกี่ยวข้องกับผู้สูงอายุ

#### ๕) ด้านทรัพยากรธรรมชาติและสิ่งแวดล้อม

อำเภอทาลีพื้นที่ส่วนใหญ่กว่าร้อยละ ๘๐ อยู่ในเขตป่าสงวนแห่งชาติป่าดงขุนแคม ป่าโคกใหญ่ ป่าภูผาแง่มและป่าลาดค่าง ซึ่งตั้งอยู่ในเขต อำเภอทาลีและอำเภอภูเรือ ตามกฎกระทรวง ฉบับที่ ๙๒๘ (พ.ศ.๒๕๒๔) เนื้อที่๓๔๐,๐๑๙ ไร่ คงเหลือพื้นที่ ป่าสงวนแห่งชาติ ๒๘๗,๔๖๘ ไร่ โดยมีแหล่งท่องเที่ยวธรรมชาติที่สวยงามหลายแห่ง เช่น น้ำตกห้วยไค้ ภูผาแง่ม ป่าชุมชนบ้านน้ำแคม ฯลฯ

สภาพภูมิประเทศอำเภอชายแดนซึ่งมีแม่น้ำเหืองเป็นเส้นกั้นพรมแดน ระหว่างอำเภอทาลี จังหวัดเลย ประเทศไทยกับ เมืองบ่อเตน/เมืองแก่นท้าว แขวงไชยบุรี สปป.ลาว ระยะทางประมาณ ๓๖ กิโลเมตร ซึ่งไหลจากอำเภอนาแห้ว ผ่านซ้าย ภูเรือ ผ่านอำเภอทาลีสู่แม่น้ำโขงอำเภอเชียงคาน โดยมีลักษณะทางกายภาพตามแนวชายแดนที่โดดเด่นลักษณะเป็นโคลดหินสวยงามตามธรรมชาติหลายแห่ง เช่น ตาดข้า แก่งโตน เป็นต้น

#### ๖) ด้านความมั่นคง

อำเภอทาลี เป็นอำเภอชายแดน ๑ ใน ๖ ของจังหวัดเลยมีพื้นที่ติดต่อกับสาธารณรัฐประชาธิปไตยประชาชนลาวตามความยาวของลำน้ำเหือง ประมาณ ๓๖ กิโลเมตรโดยมีพื้นที่เป้าหมายด้านความมั่นคงที่อยู่ตามแนวชายแดนที่ต้องควบคุมกำกับดูแลเป็นพิเศษในพื้นที่ ๔ ตำบล คือ (๑) ตำบลน้ำพูน (๒) ตำบลอาฮี (๓) ตำบลหนองผือ (๔) ตำบลน้ำแคม ซึ่งปัญหาที่มีผลกระทบต่อความมั่นคงในพื้นที่ชายแดนไทย-สาธารณรัฐประชาธิปไตยประชาชนลาวที่สำคัญประกอบด้วย

(๑) ปัญหาการลักลอบหลบหนีเข้าเมืองและปัญหาแรงงานต่างด้าวจากชนบธรรมเนียมประเพณีที่คล้ายคลึงกันของประชาชนทั้งสองฝั่งเหืองทำให้มีการไปมาหาสู่กันมาตั้งแต่ครั้งอดีตจนถึงปัจจุบันประชาชนของทั้งสองประเทศส่วนหนึ่งเป็นเครือญาติกันทำให้มีการลักลอบเดินทางไปมาหาสู่กันและจากสาเหตุเศรษฐกิจที่ต่างกันทำให้ประชาชนชาวลาวนิยมเดินทางมาทำงานในประเทศไทยเป็นจำนวนมาก จากสาเหตุดังกล่าวทำให้ประชาชนชาวลาวลักลอบเข้ามาทำงานและพักอาศัยในประเทศไทยโดยกระจายกันอยู่ทั่วประเทศ

อาชีพที่ชาวลาวนิยมเข้ามาทำงานมากที่สุดคืออาชีพรับใช้ในบ้านรองลงมาคืองานกรรมกรส่วนในพื้นที่อำเภอท่าลี่ ชาวลาวส่วนใหญ่อยู่ในภาคครัวเรือนโดยอยู่กินฉันท์สามีภริยากับคนไทยและมีความต้องการจ้างแรงงานในช่วงฤดูกาลผลิตเท่านั้นแรงงานกรรมกรยังคงเป็นแรงงานที่มีความต้องการจำเป็นจำนวนมากมีการขาดแคลนในระดับที่ค่อนข้างรุนแรง

**(๒) ปัญหาการลักลอบการค้าสินค้าหนีภาษีตามแนวชายแดน** ตลอดแนวชายแดนอำเภอ ท่าลี่ ยังคงมีการลักลอบสินค้าหนีภาษีศุลกากรหลายประเภททั้งการส่งออกและนำเข้าเช่นสินค้าอุปโภคบริโภคสัตว์สงวน สุนัขเถื่อนสินค้าที่จับกุมได้ได้แก่รถยนต์ จักรยานยนต์ สุนัขพันธุ์

**(๓) ปัญหายาเสพติด** ยาเสพติดเป็นปัญหาตามแนวชายแดนไทย-ลาวมาเป็นเวลานานแล้ว ยาเสพติดที่ลักลอบนำเข้ามาได้แก่ยาบ้ากัญชาและมีแนวโน้มนำเข้าเพิ่มมากขึ้นเนื่องจากฝ่ายตรงข้ามหันมาใช้ภาค ตะวันออกเฉียงเหนือ เป็นจุดนำเข้าเนื่องจากภูมิประเทศเอื้ออำนวย โดยลักลอบนำเข้าตามช่องทางธรรมชาติ หมู่บ้าน ตามแนวชายแดนจุดผ่านแดนถาวร และจุดผ่อนปรนโดยจุดผ่านแดนถาวรเป็นจุดนำเข้าที่สำคัญพื้นที่ เป้าหมายคือ ตลอดแนวชายแดนของอำเภอ ๔ ตำบล ๑๓ หมู่บ้าน พื้นที่พ่วงเล็งพิเศษคือบ้านอาฮีและบ้านปากห้วย

**จากปัญหาความมั่นคงชายแดน อำเภอท่าลี่ได้ดำเนินการ ดังนี้**

๑. ส่งเสริมและสนับสนุนการฝึกกำลังจากกำลังในพื้นที่การจัดระเบียบชายแดนให้เกิดความ มั่นคงสงบเรียบร้อย จัดระเบียบเรือตามแนวชายแดน

๒. การพัฒนาความร่วมมือชายแดนกับประเทศเพื่อนบ้านผ่านกลไกความร่วมมือระดับ คณะกรรมการร่วมมือรักษาความสงบเรียบร้อยชายแดนในระดับอำเภอท่าลี่กับเมืองแก่นท้าว สปป.ลาว

๓. จัดกิจกรรมเสริมสร้างความสัมพันธ์ระดมเข้าใจอันดีกับประเทศเพื่อนบ้านเป็นประจำทุกปี

**แนวทางการพัฒนาและแก้ไขปัญา**

(๑) การแลกเปลี่ยนข้อมูลข่าวสารกับฝ่ายสปป.ลาวเพื่อดูแลความปลอดภัยและรักษาความสงบ เรียบร้อยบริเวณชายแดนตลอด ๒๔ ชั่วโมง

(๒) ใช้เครื่องเอ็กซเรย์เพื่อคัดกรองตรวจบุคคลสัมภาระและยานพาหนะเข้า-ออกราชาอาณาจักร

(๓) เสริมสร้างเครือข่ายหมู่บ้านชายแดนระหว่างหมู่บ้านชายแดนอำเภอท่าลี่และหมู่บ้านชายแดน ของสปป.ลาวทำงานในลักษณะแบบคู่ขนานเพื่อให้มีการแลกเปลี่ยนเรียนรู้ข้อมูลข่าวสารกันอย่างต่อเนื่อง

(๔) จัดตั้งจุดตรวจ/จุดสกัดจุดล่อแหลมและหมู่บ้านตามแนวชายแดน ๔ ตำบล ๑๓ หมู่บ้านโดย คณะกรรมการหมู่บ้าน (กม.) และชุดรักษาความปลอดภัยหมู่บ้าน (ชรบ.) ร่วมปฏิบัติงานกับเจ้าหน้าที่ของรัฐ ดำเนินการเฝ้าระวังและปราบปรามการลักลอบกระทำผิดกฎหมายอย่างต่อเนื่องเพื่อแก้ไขปัญหายาเสพติดและการ ลักลอบค้าสิ่งผิดกฎหมาย

(๕) ชี้แจงทำความเข้าใจนโยบายการแก้ไขปัญหาแรงงานต่างด้าวทั้งระบบให้หน่วยที่เกี่ยวข้อง ได้รับทราบเพื่อประสานการปฏิบัติงานร่วมกันอย่างมีประสิทธิภาพ

(๖) ควบคุมและจัดระเบียบการสัญจรทางน้ำในแม่น้ำเหืองร่วมกันของประชาชนทั้งสองประเทศ เพื่อให้การพิสูจน์ทราบฝ่ายเรือเป็นไปอย่างมีประสิทธิภาพและสามารถขยายผลด้านการข่าวรวมทั้งการบังคับใช้ กฎหมายที่เกี่ยวข้อง

ปัญหาความมั่นคงชายแดนเหล่านี้เป็นปัญหาที่ส่วนราชการทุกส่วนจะต้องให้ความสำคัญและ ดำเนินการแก้ไขอย่างต่อเนื่องเพราะส่งผลกระทบต่อชีวิตความเป็นอยู่ในภาพรวมของประเทศด้วยโดยในรอบหลาย ปีที่ผ่านมาอำเภอท่าลี่ได้มีมาตรการดำเนินการแก้ไขปัญหาและพัฒนาแนวชายแดนเหล่านี้มาอย่างต่อเนื่องทั้งในส่วน ที่อยู่ในความรับผิดชอบของฝั่งไทยโดยการฝึกอบรมให้ความรู้กับผู้นำท้องถิ่นโดยเฉพาะอย่างยิ่งคณะกรรมการ หมู่บ้าน (กม.) ให้เป็นแกนหลักสำคัญในการตรวจตราสอดส่องดูแลความสงบเรียบร้อยตามแนวชายแดนร่วมกับ เจ้าหน้าที่ของรัฐและในฝั่งของสาธารณรัฐประชาธิปไตยประชาชนลาวโดยการพัฒนาความสัมพันธ์อันดีระหว่าง อำเภอท่าลี่และเมืองแก่นท้าว สปป.ลาว ในลักษณะของการทำงานแบบคู่ขนานมาอย่างต่อเนื่องทำให้การแก้ไข ปัญหาและพัฒนาความสัมพันธ์ด้านความมั่นคงชายแดนระหว่างอำเภอท่าลี่กับเมืองสปป.ลาว เป็นไปด้วยดี

## ๒.๕ ภาพรวมของบริบทอำเภอ Context Map

## ภาพรวมของบริบท อำเภอท่าลี่ จังหวัดเลย



## ๒.๖ การกำหนดตำแหน่งการพัฒนาอำเภอ (Positioning)

### ตำแหน่งการพัฒนาของอำเภอท่าลี่ จังหวัดเลย

“เมืองการค้าและการท่องเที่ยวชายแดนที่มีมาตรฐานเชื่อมโยงสู่อาเซียน”

#### ตารางวิเคราะห์ตำแหน่งในการพัฒนาอำเภอ

ประเด็นศักยภาพ	การวิเคราะห์และการประเมิน					ผลรวมคะแนนการวิเคราะห์และประเมิน (เต็ม ๒๕ คะแนน)
	ความสำคัญ (๕)	ความเร่งด่วนในการดำเนินการ (๕)	ความเป็นประโยชน์ (ผลกระทบ) ต่อพื้นที่ (๕)	ความเป็นไปได้ในการพัฒนา (๕)	ความสอดคล้องกับสภาพของจังหวัด (๕)	
แหล่งท่องเที่ยวทางธรรมชาติ ศาสนา วัฒนธรรมและเชิงเกษตรที่มีมาตรฐาน	๕	๕	๔	๕	๕	๒๔
เมืองเศรษฐกิจ ตลาดการค้าตามแนวชายแดน	๕	๔	๔	๕	๕	๒๓
เมืองหน้าด่าน ประตู การค้า การท่องเที่ยวเชื่อมโยงประเทศเพื่อนบ้าน สปป.ลาว	๕	๓	๓	๕	๕	๒๑

## ๒.๗ การประเมินศักยภาพทางยุทธศาสตร์ของพื้นที่อำเภอ (SWOT Analysis)

### จุดแข็ง ( Strength)

S๑. ด้านสากล สะพานมิตรภาพน้ำเหือง ไทย – ลาว ซึ่งเป็นด่านถาวรตามประกาศกระทรวงมหาดไทย เชื่อมระหว่างไทย (บ้านนากระเซิง ต.อาฮี อ.ท่าลี่ จ.เลย) กับ สปป.ลาว (บ้านเมืองหมอ เมืองแก่นท้าว แขวง ไชยบูลี) ด้านพรมแดนถาวรบ้านนากระเซิง อำเภอท่าลี่ และด้านประเพณีบ้านอาฮี/บ้านหนองผือ โดยสามารถส่งเสริมการค้าชายแดนและเป็นประตูการท่องเที่ยวระหว่างประเทศ (ประตูสู่หลวงพระบาง เมืองมรดกโลก ระยะทางประมาณ ๓๖๓ กิโลเมตร)

S๒. แหล่งท่องเที่ยวทางธรรมชาติ ศาสนา ประเพณีวัฒนธรรมและเชิงเกษตร มีแหล่งท่องเที่ยวทางธรรมชาติในเขตป่าสงวนแห่งชาติป่าดงขุนแคม ป่าโคกใหญ่ ป่าภูผาแง่มและป่าลาดค่าง เช่น น้ำตกห้วยไค้ ภูผาแง่ม ป่าชุมชนน้ำแคม ฯลฯ มีแหล่งท่องเที่ยวทางประเพณีวัฒนธรรมที่มีชื่อเสียง เช่น ประเพณีแห่ต้นดอกไม้ บ้านอาฮี เดือนเมษายนของทุกปี แหล่งท่องเที่ยวทางศาสนา เช่น พระธาตุสำคัญ ๓ องค์ ประกอบด้วย พระธาตุสัจจะ วัดลาดปูทรงธรรม, พระธาตุอุโมงค์ วัดอุโมงค์ และพระธาตุมะนาวเดี่ยว วัดศรีมงคล ปุชนิวัตถ์ สถาปัตยกรรม พุทธศาสนา เช่น พระใหญ่ริมน้ำคานบ้านท่าลี่ หน้าผาประวัติศาสตร์วัดโพธิ์ทองบ้านห้วยเตือ เป็นต้น และมีแหล่งท่องเที่ยวเชิงเกษตรไร่อธิพัฒน์ ซึ่งเป็นแหล่งเรียนรู้การปลูกพืชอินทรีย์ (Organic) เชิงอนุรักษ์โดยไม่ทำลายธรรมชาติ

S๓. สภาพภูมิประเทศตามแนวชายแดนตามลำน้ำเหืองซึ่งไหลจากอำเภอนาแห้ว ด้านซ้าย ภูเรือ ผ่าน อำเภอท่าลี่ลงสู่แม่น้ำโขงอำเภอยางคาน เป็นเส้นกั้นพรมแดนระหว่างอำเภอท่าลี่ จังหวัดเลย ประเทศไทยกับ เมืองบ่อเตน/เมืองแก่นท้าว แขวงไชยบูลี สปป.ลาว ระยะทางประมาณ ๓๖ กิโลเมตร ทำให้มีลักษณะ ภูมิประเทศโดดเด่นเป็นโคลดหินสวยงามตามธรรมชาติหลายแห่ง เช่น ตาดข่า แก่งโตน

S๔. สภาพภูมิประเทศเหมาะแก่การเพาะปลูกพืชเศรษฐกิจ คุณภาพดินและภูมิอากาศที่เหมาะสมแก่การเพาะปลูกพืชเศรษฐกิจ เช่น มันสำปะหลังยางพารา ข้าวโพดเลี้ยงสัตว์ ข้าว ถั่วลิสง ส้มโอ มะขาม ลิ้นจี่ ลำไย เป็นต้น เป็นรายได้หลักของอำเภอท่าลี่

### จุดอ่อน (Weakness)

W๑. การบริหารจัดการด้านการท่องเที่ยวยังไม่ได้มาตรฐาน เช่น มาตรฐานแหล่งท่องเที่ยวมาตรฐาน การบริการด้านการท่องเที่ยว สินค้าOTOP ที่פק ห้องน้ำ ร้านอาหาร ฯลฯ

W๒. ระบบโครงสร้างพื้นฐาน โครงข่ายการคมนาคมขนส่งทางบกยังไม่ได้มาตรฐาน ระบบสัญญาณโทรศัพท์ยังไม่ครอบคลุมทุกพื้นที่ และที่มีอยู่ก็ยังไม่เพียงพอต่อการใช้ประโยชน์ในทางการค้า การลงทุน และการท่องเที่ยว

W๓. ปัญหาทางสังคม ความไม่ปลอดภัยในร่างกายและทรัพย์สิน ส่งผลต่อคุณภาพชีวิต ทำให้สถาบันครอบครัวและชุมชนอ่อนแอ

W๔. ปัญหาการบุกรุกทำลายทรัพยากรธรรมชาติและการบริหารจัดการด้านสิ่งแวดล้อม ได้แก่ มลพิษจากโรงงานอุตสาหกรรม ปัญหาขยะมูลฝอย น้ำเสีย การพังทลายของดินและตลิ่งริมแม่น้ำ การบุกรุกพื้นที่ป่า ไฟป่า ป่าเสื่อมโทรม แม่น้ำตื้นเขิน น้ำท่วมในช่วงฤดูฝน การใช้สารเคมี

W๕. ไม่มีการส่งเสริมการตลาดสินค้าพื้นเมือง ขาดสินค้าที่เป็นเอกลักษณ์และโดดเด่นเป็นที่ต้องการของตลาดและไม่มีการส่งเสริมการตลาดสินค้าพื้นเมืองอย่างจริงจัง

W๖. ขาดเอกสารสิทธิในพื้นที่ทำการเกษตร ส่งผลต่อการเข้าหาแหล่งทุนต่างๆ ที่มาใช้จ่ายในชีวิตประจำวันและสนับสนุนการเพิ่มมูลค่าสินค้าการเกษตร และผลิตภัณฑ์สินค้าพื้นเมืองให้เป็นที่ต้องการของตลาดในการสร้างมูลค่าเพิ่ม

W๗. ขาดแคลนแรงงานในพื้นที่โดยเฉพาะภาคการเกษตร ต้องอาศัยแรงงานนอกพื้นที่โดยเฉพาะ สปป.ลาว และแรงงานกึ่งขาดทักษะ เพื่อสนับสนุนการท่องเที่ยวและการเกษตร รวมทั้งบุคลากรภาครัฐขาดทักษะด้านการบริการ ภาษาอังกฤษ และภาษาในกลุ่มประเทศอาเซียน AEC

W๘. แหล่งน้ำทำการเกษตรไม่เพียงพอ พื้นที่การเกษตรส่วนใหญ่อาศัยน้ำฝนเป็นหลักโดยมีพื้นที่การเกษตรในเขตชลประทาน เพียงร้อยละ ๑๐ ของพื้นที่การเกษตรทั้งหมด ส่งผลต่อผลผลิตสินค้าทางการเกษตร

W๙. ปริมาณผลผลิตสินค้าเกษตรที่ได้มาตรฐานความปลอดภัย (GAP, Organic) ยังมีไม่เพียงพอต่อความต้องการ ขาดการบริหารจัดการองค์กร ระบบการผลิตและการตลาด เกษตรกรส่วนใหญ่จำหน่ายผลผลิตในลักษณะผลผลิตขั้นต้น ขาดการแปรรูปและการสร้างมูลค่าเพิ่ม เพื่อให้ตรงตามความต้องการของตลาด

### โอกาส (Opportunities)

O๑. องค์การบริหารการพัฒนาพื้นที่พิเศษเพื่อการท่องเที่ยวอย่างยั่งยืน ประกาศให้จังหวัดเลยเป็นพื้นที่พิเศษเพื่อการท่องเที่ยวอย่างยั่งยืน และเป็นจังหวัดนาร่องสี่เหลี่ยมวัฒนธรรมล้านช้างของการท่องเที่ยวลุ่มแม่น้ำ

O๒. ประเทศเพื่อนบ้านเอื้ออำนวยต่อการท่องเที่ยวและการเรียนรู้ด้านภาษาศิลปะและวัฒนธรรมท้องถิ่น รวมทั้งสภาวะภูมิอากาศ เอื้อต่อการท่องเที่ยวและการเรียนรู้เชิงนิเวศ

O๓. การเข้าสู่ AEC และการค้าเสรี ทำให้สินค้าเกษตรของไทยมีโอกาสขยายตลาดมากยิ่งขึ้นและแนวโน้มตลาดมีความต้องการอาหารปลอดภัยสินค้าเกษตรอินทรีย์

O๔. พื้นที่ สปป. ลาว บริเวณตามแนวชายแดนติดกับอำเภอน้ำเหือง จังหวัดเลย เหมาะแก่การเพาะปลูกพืชเศรษฐกิจ เช่น ข้าวโพดเลี้ยงสัตว์ เป็นต้น

O๕. รัฐบาลมีนโยบายสนับสนุนโครงสร้างพื้นฐานคมนาคมขนส่งขนาดใหญ่ เช่น สนามบินจังหวัดเลย ยกกระดับเป็นสนามบินศุลกากร มีรถไฟรางคู่ โรงงานอุตสาหกรรมขนาดใหญ่เกี่ยวกับการแปรรูปผลผลิตทางการเกษตรบริหารจัดการน้ำ และส่งเสริมการท่องเที่ยวเชิงอนุรักษ์ การจัด Zoning อาหารปลอดภัย ครัวไทยสู่ครัวโลก สินค้า OTOP มั่นสำปะหลัง พืชพลังงาน มาตรฐานฝีมือแรงงาน เพื่อเพิ่มขีดความสามารถในการแข่งขันรองรับประชาคมเศรษฐกิจอาเซียน

O๖. แนวโน้มจำนวนผู้สูงอายุทั้งในประเทศและต่างประเทศเพิ่มมากขึ้นเป็นโอกาสในการดำเนินธุรกิจที่เกี่ยวข้องกับผู้สูงอายุ

### ภัยคุกคาม/อุปสรรค (Threat)

T๑. การเปลี่ยนแปลงรัฐบาลบ่อย ๆ (รัฐบาลอยู่ไม่ครบวาระ) ทำให้นโยบายหรือโครงการไม่สามารถดำเนินการได้อย่างต่อเนื่อง ซึ่งเป็นอุปสรรคต่อการค้าการลงทุนขนาดใหญ่ในพื้นที่

T๒. ปัญหาความมั่นคงชายแดน มีแรงงานต่างด้าวลักลอบเข้าเมืองอย่างผิดกฎหมาย มีการลักลอบนำสินค้าต้องห้าม/หนีภาษี และมีการลักลอบนำเข้ายาเสพติด และมีการค้ามนุษย์ มีการแพร่ระบาดของยาเสพติดและโรคติดต่อ (อหิวาต์ระบุง มือเท้าปาก และไข้เลือดออก) จากต่างประเทศ

T๓. การเข้าร่วมประชาคมเศรษฐกิจอาเซียนและการเปิดการค้าเสรี ทำให้มีคู่แข่งทางการตลาดเพิ่มมากขึ้น รวมทั้งอุปสรรคจากการใช้ภาษาเพื่อสื่อสารกับผู้ค้า เนื่องจากภาษาประจำชาติในประเทศกลุ่มอาเซียนส่วนมากจะแตกต่างกันโดยสิ้นเชิง

T๔. ผลกระทบจากภาวะทางเศรษฐกิจภายในและภายนอกประเทศ ส่งผลต่อราคาผลผลิตด้านการเกษตรตกต่ำ เช่น มั่นสำปะหลัง ยางพารา ข้าวโพด ข้าว เป็นต้น

T๕. ปัญหาเกี่ยวกับภาวะโลกร้อน ภัยธรรมชาติ (น้ำท่วม, ฝนแล้ง) การกัดเซาะตลิ่ง และต้นทุนพลังงาน ต้นทุนการผลิตมีแนวโน้มสูงขึ้น

T๖. กฎหมาย กฎระเบียบไม่ชัดเจน ไม่สอดคล้อง ไม่เป็นธรรม และไม่สอดคล้องกับความต้องการของนักท่องเที่ยว และนักลงทุน (เช่น กฎหมาย สปป.ลาว ในด้านประเพณี)

## ๒.๘ การวิเคราะห์ทิศทางการพัฒนายุทธศาสตร์การพัฒนาพื้นที่อำเภอ (TOWS Matrix)

<p style="text-align: center;"><b>ปัจจัยภายใน</b></p> <p style="text-align: center;"><b>ปัจจัยภายนอก</b></p>	<p><b>จุดแข็ง ( Strength)</b></p> <p>S๑. ด้านสากล สะพานมิตรภาพน้ำเหือง ไทย – ลาว</p> <p>S๒. แหล่งท่องเที่ยวทางธรรมชาติ ศาสนา ประเพณีวัฒนธรรมและเชิงเกษตร</p> <p>S๓. สภาพภูมิประเทศตามแนวชายแดน</p> <p>S๔. สภาพภูมิประเทศเหมาะแก่การเพาะปลูกพืชเศรษฐกิจ</p>	<p><b>จุดอ่อน (Weakness)</b></p> <p>W๑. การบริหารจัดการด้านการท่องเที่ยว ยังไม่ได้มาตรฐาน</p> <p>W๒. ระบบโครงสร้างพื้นฐาน</p> <p>W๓. ปัญหาทางสังคม</p> <p>W๔. ปัญหาการทรัพยากรธรรมชาติและ การบริหารจัดการด้านสิ่งแวดล้อม</p> <p>W๕. การส่งเสริมการตลาดสินค้าพื้นเมือง</p> <p>W๖. ขาดเอกสารสิทธิ์ที่ดินทำการเกษตร</p> <p>W๗. ขาดแคลนแรงงานภาคการเกษตร</p> <p>W๘. ผลผลิตสินค้าเกษตรที่ได้มาตรฐาน ความปลอดภัย</p>
<p><b>โอกาส (Opportunities)</b></p> <p>O๑. จังหวัดเลยเป็นพื้นที่พิเศษเพื่อการท่องเที่ยวอย่างยั่งยืน และเป็นจังหวัดนำร่องสี่เหลี่ยมวัฒนธรรมล้านช้าง</p> <p>O๒. ประเทศเพื่อนบ้านเอื้ออำนวย</p> <p>O๓. การเข้าสู่ AECและการค้าเสรี</p> <p>O๔. พื้นที่เพาะปลูกตามแนวชายแดน</p> <p>O๕. นโยบายรัฐบาล</p> <p>O๖. แนวโน้มจำนวนผู้สูงอายุ</p>	<p><b>SO : กลยุทธ์เชิงรุก</b></p> <p>(ใช้ความเข้มแข็งจากภายในแสวงประโยชน์จากโอกาสนอก)</p> <p>๑) พัฒนาการท่องเที่ยวทางธรรมชาติ เกษตร ศาสนา วัฒนธรรมและประเพณี</p> <p>๒) ปรับปรุงประสิทธิภาพการผลิต และสร้างมูลค่าเพิ่มสินค้าการเกษตร</p> <p>๓) เสริมสร้างความสัมพันธ์และความเข้าใจอันดีกับประเทศเพื่อนบ้าน</p>	<p><b>WO : กลยุทธ์เชิงแก้ไข</b></p> <p>(ขจัดความอ่อนแอภายในโดยฉวยประโยชน์จากโอกาสนอก)</p> <p>๑) พัฒนาและยกระดับมาตรฐานสินค้า กลุ่มวิสาหกิจชุมชน/OTOP/กลุ่มเกษตรกร</p> <p>๒) พัฒนาโครงสร้างพื้นฐานรองรับการผลิต การค้า การท่องเที่ยวและบริการ</p> <p>๓) พัฒนาศักยภาพผู้ประกอบการและบุคลากรรองรับการผลิต การค้า การท่องเที่ยวและบริการ</p> <p>๔) พัฒนาปรับปรุงโครงสร้างพื้นฐานทางการเกษตร</p>
<p><b>ภัยคุกคาม/อุปสรรค (Threat)</b></p> <p>T๑. การเปลี่ยนแปลงรัฐบาลบ่อย ๆ</p> <p>T๒. ปัญหาความมั่นคงชายแดน</p> <p>T๓. การเข้าร่วมประชาคมเศรษฐกิจอาเซียนและการเปิดการค้าเสรี</p> <p>T๔. ผลกระทบจากภาวะทางทางเศรษฐกิจ</p> <p>T๕. ปัญหาเกี่ยวกับภาวะโลกร้อน ภัยธรรมชาติ</p> <p>T๖. กฎหมาย กฎระเบียบไม่ชัดเจน</p>	<p><b>ST : กลยุทธ์เชิงป้องกัน</b></p> <p>(ใช้ความเข้มแข็งจากภายในหลีกเลี่ยงสิ่งกีดขวางภายนอก)</p> <p>๑) การบริหารจัดการความมั่นคงพื้นที่ชายแดน</p> <p>๒) ปรับปรุงประสิทธิภาพการผลิต และสร้างมูลค่าเพิ่มสินค้าการเกษตร</p> <p>๓) เสริมสร้างความสัมพันธ์และความเข้าใจอันดีกับประเทศเพื่อนบ้าน</p>	<p><b>WT : กลยุทธ์เชิงรับ</b></p> <p>(ลดความอ่อนแอภายในและหลีกเลี่ยงสิ่งกีดขวางภายนอก)</p> <p>๑) สร้างภูมิคุ้มกันและยกระดับคุณภาพชีวิตคนในสังคม</p> <p>๒) เพิ่มประสิทธิภาพการบริหารจัดการภาครัฐให้มีประสิทธิภาพ</p> <p>๓) อนุรักษ์และฟื้นฟูและบริหารจัดการทรัพยากรธรรมชาติและสิ่งแวดล้อม</p>

## ๒.๙ การกำหนดก้าวอย่าง ๓ ระยะ (๓ Horizons)



## แผนก้าวอย่าง ๓ ระยะ - ๓ Horizons Plan

อำเภอ ท่าลี่

จังหวัด เลย

วันนี้ยังไม่มี  
ต่อหาข้อมูลเพิ่มเติมหาได้โดยอาศัย  
งบและทรัพยากร  
จาก Functions  
และจังหวัดทำได้โดยอำเภอมี  
งบและทรัพยากร

ระยะใกล้ (ปัจจุบัน)	ระยะกลาง	ระยะไกล
<ul style="list-style-type: none"> <li>- สำรวจแหล่งท่องเที่ยวใหม่และพัฒนาแหล่งท่องเที่ยวเดิมให้ได้มาตรฐานรองรับการขยายตัวของสังคม</li> </ul>	<ul style="list-style-type: none"> <li>- ศึกษาและพัฒนาปรับปรุงแหล่งท่องเที่ยวในพื้นที่ให้ได้มาตรฐานเชื่อมโยงแหล่งท่องเที่ยวทั้งในและนอกพื้นที่ตามความต้องการตลาด</li> </ul>	<ul style="list-style-type: none"> <li>- เมืองการค้าและการท่องเที่ยวชายแดนที่มีระบบมาตรฐานประตูเชื่อมโยงกลุ่มลุ่มอาเซียนและกลุ่มประเทศอื่นๆ</li> </ul>
<ul style="list-style-type: none"> <li>- การพัฒนาแหล่งท่องเที่ยวในพื้นที่สำคัญๆ</li> <li>- การส่งเสริมกลุ่มอาชีพ เพิ่มมูลค่าผลิตภัณฑ์ชุมชนให้ตรงตามความต้องการตลาด</li> </ul>	<ul style="list-style-type: none"> <li>- การพัฒนาแหล่งน้ำในพื้นที่ให้เพียงพอต่อการเกษตร</li> <li>- พัฒนาปรับปรุงระบบโครงสร้างพื้นฐานเชื่อมโยงแหล่งท่องเที่ยวในพื้นที่</li> <li>- การพัฒนาแหล่งท่องเที่ยวแห่งใหม่และปรับปรุงแหล่งท่องเที่ยวเดิมในพื้นที่</li> <li>- ก่อสร้างศูนย์ OTOP และ Food Center เพื่อรองรับนักท่องเที่ยวบริเวณแก่งโตน และหน้าพระธาตุสัจจะ</li> </ul>	<ul style="list-style-type: none"> <li>- การก่อสร้างเขื่อนป้องกันตลิ่งริมแม่น้ำเหืองพัฒนาเป็นถนนจักรยานเพื่อสุขภาพสัมผัสบรรยากาศริมน้ำเหืองสองฝั่งประเทศรองรับนักท่องเที่ยวทั้งในและนอกประเทศในรูปแบบการท่องเที่ยวเชิงสุขภาพ</li> <li>- การส่งเสริมตลาดการค้าชายแดนให้ได้มาตรฐานสามารถแข่งขันกับที่อื่นได้ โดยเฉพาะผลผลิตทางเกษตรเพื่อสุขภาพ</li> </ul>
<ul style="list-style-type: none"> <li>- การปรับปรุงสภาพภูมิทัศน์รอบที่ว่าการอำเภอท่าลี่</li> <li>- การปรับปรุงสำนักทะเบียนอำเภอท่าลี่</li> <li>- การแก้ไขปัญหาความเดือดร้อนของประชาชน</li> </ul>	<ul style="list-style-type: none"> <li>- การพัฒนาศักยภาพผู้ประกอบการและบุคลากรทางด้านการค้า การท่องเที่ยวและบริการเพื่อรองรับการท่องเที่ยวที่ขยายตัวอย่างรวดเร็ว</li> </ul>	<ul style="list-style-type: none"> <li>- การบริหารจัดการและพัฒนาศักยภาพบุคลากรด้านทักษะสากล ด้านการค้า การท่องเที่ยวและบริการจากผู้รับบริการทั้งในและนอกประเทศเนื่องจากการเข้าสู่สังคมผู้สูงอายุ</li> </ul>

© 3 Horizons is a tool based on Systemic Thinking Principles, created by Prof. Bruce McKenzie, SDA, Australia.

ข้อมูลแผนพัฒนาอำเภอ ๔ ปี (พ.ศ.๒๕๖๑ - ๒๕๖๔)

๓.๑ วิสัยทัศน์อำเภอ

๓.๒ พันธกิจ

๓.๓ เป้าประสงค์รวม

๓.๔ ประเด็นยุทธศาสตร์

๓.๕ เป้าประสงค์เชิงยุทธศาสตร์ ตัวชี้วัด ค่าเป้าหมาย

๓.๖ กลยุทธ์ของแต่ละเป้าประสงค์

\*\*\*

## ★ ส่วนที่ ๓ ข้อมูลแผนพัฒนาอำเภอ ๔ ปี (พ.ศ. ๒๕๖๑ – ๒๕๖๔)

### ➤ วิสัยทัศน์อำเภอท่งลี่

“เมืองชายแดนน่าอยู่ ประตูสู่อาเซียน เมืองศักยภาพด้านการท่องเที่ยวและ  
การค้าชายแดนภายใต้การพัฒนาที่ยั่งยืน”

### ➤ พันธกิจ

- ๑) ส่งเสริมและพัฒนาขีดความสามารถการแข่งขันให้มีความเข้มแข็งและยั่งยืน
- ๒) พัฒนาส่งเสริมการท่องเที่ยวและบริการให้มีมาตรฐาน
- ๓) ส่งเสริมการผลิต การค้าและการลงทุนกับประเทศเพื่อนบ้าน
- ๔) อนุรักษ์ฟื้นฟูและบริหารจัดการทรัพยากรธรรมชาติและสิ่งแวดล้อมอย่างยั่งยืน
- ๕) บูรณาการเสริมสร้างสังคมให้น่าอยู่และยกระดับการให้บริการ
- ๖) เสริมสร้างความสัมพันธ์และความเข้าใจอันดีกับประเทศเพื่อนบ้าน

### ➤ เป้าประสงค์รวม

- ๑) เพิ่มรายได้จากการค้าขายสินค้าการเกษตร การท่องเที่ยวและบริการ
- ๒) พัฒนาสภาพแวดล้อมให้เป็นเมืองชายแดนน่าอยู่และยั่งยืน

### ➤ ตัวชี้วัดและค่าเป้าหมายรวม

- ๑) มูลค่าผลิตภัณฑ์มวลรวม (GPP)
  - ๑.๑) ภาคเกษตรกรรม เพิ่มขึ้นร้อยละ ๕
  - ๑.๒) ภาคการท่องเที่ยวและบริการ เพิ่มขึ้นร้อยละ ๓
- ๒) ร้อยละของดัชนีวัดความสุข มวลรวมชุมชนอำเภอท่งลี่ (Gross Village Happiness : GVH)  
GVH  $\geq$  ๗๕ % ต่อปี

### ➤ ประเด็นยุทธศาสตร์

ประเด็นยุทธศาสตร์ที่ ๑ พัฒนาและยกระดับการค้า การท่องเที่ยวและบริการสู่ประชาคมอาเซียน  
 ประเด็นยุทธศาสตร์ที่ ๒ พัฒนาคมน สังคม และการบริการให้มีคุณภาพ  
 ประเด็นยุทธศาสตร์ที่ ๓ ส่งเสริมการบริหารจัดการทรัพยากรธรรมชาติและสิ่งแวดล้อมอย่างยั่งยืน  
 ประเด็นยุทธศาสตร์ที่ ๔ พัฒนาศักยภาพและเพิ่มขีดความสามารถการแข่งขันให้เข้มแข็งและยั่งยืน  
 ประเด็นยุทธศาสตร์ที่ ๕ เสริมสร้างความมั่นคงเพื่อสังคมสงบสุข

➤ ประเด็นยุทธศาสตร์ที่ ๑ พัฒนาและยกระดับการค้า การท่องเที่ยวและบริการสู่ประชาคมอาเซียน

เป้าประสงค์เชิงยุทธศาสตร์	ตัวชี้วัด	ค่าเป้าหมาย				กลยุทธ์
		พ.ศ.๒๕๖๑	พ.ศ.๒๕๖๒	พ.ศ.๒๕๖๓	พ.ศ.๒๕๖๔	
พัฒนาและยกระดับการค้า การท่องเที่ยวและบริการ	ร้อยละที่เพิ่มขึ้นของรายได้จากผลิตภัณฑ์กลุ่มวิสาหกิจชุมชน/OTOP/เกษตรกรการค้า การท่องเที่ยวและบริการ	๓	๓	๓	๓	๑.พัฒนาการการท่องเที่ยวทางธรรมชาติ เกษตรศาสนา วัฒนธรรมและประเพณี ๒.พัฒนาและยกระดับมาตรฐานสินค้ากลุ่มวิสาหกิจชุมชน/OTOP/กลุ่มเกษตรกร ๓.พัฒนาโครงสร้างพื้นฐานรองรับการผลิต การค้า การท่องเที่ยวและบริการ ๔.พัฒนาศักยภาพผู้ประกอบการและบุคลากร รองรับการผลิตการค้า การท่องเที่ยวและบริการ
	จำนวนแหล่งท่องเที่ยวที่ได้รับการรับรองตามมาตรฐานการท่องเที่ยว	๓	๓	๓	๓	๑.พัฒนาการการท่องเที่ยวทางธรรมชาติ เกษตรศาสนา วัฒนธรรมและประเพณี ๒.พัฒนาโครงสร้างพื้นฐานรองรับการผลิต การค้า การท่องเที่ยวและบริการ

➤ ประเด็นยุทธศาสตร์ที่ ๒ พัฒนาคน สังคม และการบริการให้มีคุณภาพ

เป้าประสงค์เชิงยุทธศาสตร์	ตัวชี้วัด	ค่าเป้าหมาย				กลยุทธ์
		พ.ศ.๒๕๖๑	พ.ศ.๒๕๖๒	พ.ศ.๒๕๖๓	พ.ศ.๒๕๖๔	
การยกระดับด้านการให้บริการและพัฒนาคุณภาพชีวิตของคนในสังคม	จำนวนการเพิ่มหมู่บ้านเศรษฐกิจพอเพียงต้นแบบ	๖	๖	๖	๖	สร้างภูมิคุ้มกันและยกระดับคุณภาพชีวิตคนในสังคม
	ร้อยละความพึงพอใจระบบโครงสร้างพื้นฐาน	๘๐	๘๐	๘๐	๘๐	สร้างภูมิคุ้มกันและยกระดับคุณภาพชีวิตคนในสังคม
	ร้อยละความพึงพอใจต่อการให้บริการจากภาครัฐ	๘๐	๘๐	๘๐	๘๐	เพิ่มประสิทธิภาพการบริหารจัดการภาครัฐให้มีประสิทธิภาพ

➤ ประเด็นยุทธศาสตร์ที่ ๓ จัดการทรัพยากรธรรมชาติและสิ่งแวดล้อมอย่างยั่งยืน

เป้าประสงค์เชิงยุทธศาสตร์	ตัวชี้วัด	ค่าเป้าหมาย				กลยุทธ์
		พ.ศ.๒๕๖๑	พ.ศ.๒๕๖๒	พ.ศ.๒๕๖๓	พ.ศ.๒๕๖๔	
ทรัพยากรธรรมชาติและสิ่งแวดล้อมได้รับการอนุรักษ์และฟื้นฟู	จำนวนแหล่งทรัพยากรธรรมชาติและสิ่งแวดล้อมที่ดำเนินการฟื้นฟูอนุรักษ์	๖	๖	๖	๖	อนุรักษ์ ฟื้นฟูและบริหารจัดการทรัพยากรธรรมชาติและสิ่งแวดล้อม
	ร้อยละความพึงพอใจในการบริหารจัดการปัญหาสิ่งแวดล้อม	๘๐	๘๐	๘๐	๘๐	อนุรักษ์ ฟื้นฟูและบริหารจัดการทรัพยากรธรรมชาติและสิ่งแวดล้อม

➤ ประเด็นยุทธศาสตร์ที่ ๔ พัฒนาศักยภาพและเพิ่มขีดความสามารถการเกษตรให้เข้มแข็งและยั่งยืน

เป้าประสงค์เชิงยุทธศาสตร์	ตัวชี้วัด	ค่าเป้าหมาย				กลยุทธ์
		พ.ศ.๒๕๖๑	พ.ศ.๒๕๖๒	พ.ศ.๒๕๖๓	พ.ศ.๒๕๖๔	
สร้างมูลค่าและเพิ่มผลผลิตทางการเกษตรตามความต้องการตลาด	จำนวนแหล่งน้ำที่พัฒนาเพื่อการเกษตร	๖	๖	๖	๖	พัฒนาปรับปรุงโครงสร้างพื้นฐานทางการเกษตร
	จำนวนถนนเพื่อการเกษตรที่ปรับปรุงซ่อมแซม	๔๑	๔๑	๔๑	๔๑	พัฒนาปรับปรุงโครงสร้างพื้นฐานทางการเกษตร
	ร้อยละเพิ่มขึ้นจากรายได้ภาคการเกษตร	๕	๕	๕	๕	ปรับปรุงประสิทธิภาพการผลิตและสร้างมูลค่าเพิ่มสินค้าการเกษตร

➤ ประเด็นยุทธศาสตร์ที่ ๕ เสริมสร้างความมั่นคงเพื่อสังคมสงบสุข

เป้าประสงค์เชิงยุทธศาสตร์	ตัวชี้วัด	ค่าเป้าหมาย				กลยุทธ์
		พ.ศ.๒๕๖๑	พ.ศ.๒๕๖๒	พ.ศ.๒๕๖๓	พ.ศ.๒๕๖๔	
ประชาชนในพื้นที่มีความปลอดภัยในชีวิตและทรัพย์สิน	จำนวนหมู่บ้านชายแดนเข้มแข็ง	๑๓	๑๓	๑๓	๑๓	การบริหารจัดการความมั่นคงพื้นที่ชายแดน
	จำนวนครั้งการจัดกิจกรรมเสริมสร้างความสัมพันธ์อันดีกับประเทศเพื่อนบ้าน	๒	๒	๒	๒	เสริมสร้างความสัมพันธ์และความเข้าใจอันดีกับประเทศเพื่อนบ้าน
	จำนวนหมู่บ้านปลอดภัย ปัญหาทางสังคม สามารถความคุมได้	๔๑	๔๑	๔๑	๔๑	๑.เสริมสร้างความเข้มแข็งหมู่บ้าน/ชุมชนป้องกันและแก้ไขปัญหาสังคม ๒.บูรณาการบริหารจัดการปัญหาทางสังคมให้มีประสิทธิภาพ

โครงการภายใต้ประเด็นยุทธศาสตร์ ประกอบด้วย

ประเด็นยุทธศาสตร์ที่ ๑ พัฒนาและยกระดับการค้า การท่องเที่ยว  
และบริการสู่ประชาคมอาเซียน

ประเด็นยุทธศาสตร์ที่ ๒ พัฒนาคมนาคม และการบริการให้มี  
คุณภาพ

ประเด็นยุทธศาสตร์ที่ ๓ จัดการทรัพยากรธรรมชาติและสิ่งแวดล้อม  
อย่างยั่งยืน

ประเด็นยุทธศาสตร์ที่ ๔ พัฒนาศักยภาพและเพิ่มขีดความสามารถ  
การเกษตรให้เข้มแข็งและยั่งยืน

ประเด็นยุทธศาสตร์ที่ ๕ เสริมสร้างความมั่นคงเพื่อสังคมสงบสุข



★ ส่วนที่ ๔ โครงการภายใต้ประเด็นยุทธศาสตร์ ประกอบด้วย

➤ ประเด็นยุทธศาสตร์ที่ ๑ พัฒนาและยกระดับการค้า การท่องเที่ยวและบริการสู่ประชาคมอาเซียน

บัญชีรายการ ชุดโครงการ	งบประมาณดำเนินการ				แหล่งที่มาของ งบประมาณ	หน่วย ดำเนินการ
	พ.ศ.๒๕๖๑	พ.ศ.๒๕๖๒	พ.ศ.๒๕๖๓	พ.ศ.๒๕๖๔		
กลยุทธ์ที่ ๑ พัฒนาการการท่องเที่ยวทางธรรมชาติ เกษตรศาสตร์ วัฒนธรรมและประเพณี						
๑.โครงการปรับปรุงภูมิทัศน์ผาประวัติศาสตร์	๑,๐๒๘,๐๐๐	๕๐๐,๐๐๐	๕๐๐,๐๐๐	๕๐๐,๐๐๐	๑	ปค.อ.ท่าลี่
๒.โครงการปรับปรุงภูมิทัศน์แก่งตาต๋า	๖๖๙,๗๐๐	๕๐๐,๐๐๐	๓๐๐,๐๐๐	๒๐๐,๐๐๐	๑	ปค.อ.ท่าลี่
๓.โครงการพัฒนาแหล่งท่องเที่ยวอ่างเก็บน้ำวัดลาดปู่	๒,๙๐๐,๐๐๐	๑,๐๐๐,๐๐๐	๑,๐๐๐,๐๐๐	๑,๐๐๐,๐๐๐	๑	ปค.อ.ท่าลี่
๔.โครงการปรับปรุงภูมิทัศน์พระใหญ่ริมน้ำคาน	๑,๕๑๓,๑๐๐	๑,๔๘๖,๕๐๐	๑,๐๐๐,๐๐๐	๑,๐๐๐,๐๐๐	๑	ปค.อ.ท่าลี่
๕.โครงการก่อสร้างลานเอนกประสงค์แก่งโตน	๑,๐๐๐,๐๐๐	๑,๐๐๐,๐๐๐	๑,๐๐๐,๐๐๐	๑,๐๐๐,๐๐๐	๑	ปค.อ.ท่าลี่
๕.โครงการปรับปรุงแหล่งท่องเที่ยววน้ำตกห้วยไค้	๙๒๙,๐๐๐	๕๐๐,๐๐๐	๕๐๐,๐๐๐	๕๐๐,๐๐๐	๑	ปค.อ.ท่าลี่
๖.โครงการปรับปรุงแหล่งท่องเที่ยวตาดส้มป่อย	๗๗๔,๐๐๐	๒๐๐,๐๐๐	๒๐๐,๐๐๐	๒๐๐,๐๐๐	๑	ปค.อ.ท่าลี่
๗.โครงการพัฒนาแหล่งท่องเที่ยวมะค้ายัก	๑,๐๐๐,๐๐๐	๑,๐๐๐,๐๐๐	๑,๐๐๐,๐๐๐	๑,๐๐๐,๐๐๐	๑	ปค.อ.ท่าลี่
๘.โครงการส่งเสริมการท่องเที่ยวเชิงอนุรักษ์	๓๐๐,๐๐๐	๓๐๐,๐๐๐	๓๐๐,๐๐๐	๓๐๐,๐๐๐	๓	อปท.
กลยุทธ์ที่ ๒ พัฒนาและยกระดับมาตรฐานสินค้ากลุ่มวิสาหกิจชุมชน/OTOP/กลุ่มเกษตรกร						
๑.โครงการอุดหนุนกลุ่มต่างๆ	๑๘๐,๐๐๐	๑๘๐,๐๐๐	๑๘๐,๐๐๐	๑๘๐,๐๐๐	๓	ทต.ท่าลี่
๒.โครงการส่งเสริมและพัฒนาสินค้า OTOP	๕๐,๐๐๐	๕๐,๐๐๐	๕๐,๐๐๐	๕๐,๐๐๐	๑	สนง.พช.อ.ท่าลี่
๓.โครงการฝึกอบรมอาชีพระยะสั้น	๑๐๐,๐๐๐	๑๐๐,๐๐๐	๑๐๐,๐๐๐	๑๐๐,๐๐๐	๑	ปค.อ.ท่าลี่
๔.โครงการส่งเสริมกลุ่มอาชีพ	๒๐๐,๐๐๐	๒๐๐,๐๐๐	๒๐๐,๐๐๐	๒๐๐,๐๐๐	๑	สนง.พช.อ.ท่าลี่

บัญชีรายการ ชุดโครงการ	งบประมาณดำเนินการ				แหล่งที่มาของ งบประมาณ	หน่วย ดำเนินการ
	พ.ศ.๒๕๖๑	พ.ศ.๒๕๖๒	พ.ศ.๒๕๖๓	พ.ศ.๒๕๖๔		
กลยุทธ์ที่ ๓ พัฒนาโครงสร้างพื้นฐานรองรับการผลิต การค้า การท่องเที่ยวและบริการ						
๑.โครงการก่อสร้างถนน คสล.สายพาประวัติศาสตร์		๒,๐๐๐,๐๐๐	๒,๐๐๐,๐๐๐	๑,๐๗๐,๐๐๐	๑	ปค.อ.ท่าลี่
๒.โครงการก่อสร้างถนน คสล.สายท่าลี่ – สะพานมิตรภาพ		๒,๐๐๐,๐๐๐	๒,๐๐๐,๐๐๐	๒,๐๐๐,๐๐๐	๑	ปค.อ.ท่าลี่
๓.โครงการก่อสร้างถนน คสล.เชื่อมแหล่งท่องเที่ยว		๒,๐๐๐,๐๐๐	๒,๐๐๐,๐๐๐	๒,๐๐๐,๐๐๐	๑	ปค.อ.ท่าลี่
๔. โครงการปรับปรุงตลาดสินค้าชายแดน		๑,๐๐๐,๐๐๐	๑,๐๐๐,๐๐๐	๑,๐๐๐,๐๐๐	๑	ปค.อ.ท่าลี่
๕.โครงการปรับปรุงร้านค้า OTOP	๑๐๐,๐๐๐	๑๐๐,๐๐๐	๑๐๐,๐๐๐	๑๐๐,๐๐๐	๑	สนง.พช.อ.ท่าลี่
๖.โครงการปรับปรุงยกระดับมาตรฐานการท่องเที่ยว		๑,๐๐๐,๐๐๐	๑,๐๐๐,๐๐๐	๑,๐๐๐,๐๐๐	๑	ปค.อ.ท่าลี่
กลยุทธ์ที่ ๔ พัฒนาศักยภาพผู้ประกอบการและบุคลากร รองรับการผลิตการค้า การท่องเที่ยวและบริการ						
๑.โครงการอบรมผู้ประกอบการและบุคลากร ด้านการค้าชายแดน การท่องเที่ยวและบริการ	๑๐๐,๐๐๐	๑๐๐,๐๐๐	๑๐๐,๐๐๐	๑๐๐,๐๐๐	๑	ปค.อ.ท่าลี่
รวม ประเด็นยุทธศาสตร์ที่ ๑ จำนวน ๒๐ โครงการ	๑๐,๕๔๓,๘๐๐	๑๔,๙๑๖,๕๐๐	๑๔,๒๓๐,๐๐๐	๑๓,๒๐๐,๐๐๐		

➤ ประเด็นยุทธศาสตร์ที่ ๒ พัฒนาคน สังคม และการบริการให้มีคุณภาพ

บัญชีรายการ ชุดโครงการ	งบประมาณดำเนินการ				แหล่งที่มาของ งบประมาณ	หน่วย ดำเนินการ
	พ.ศ.๒๕๖๑	พ.ศ.๒๕๖๒	พ.ศ.๒๕๖๓	พ.ศ.๒๕๖๔		
กลยุทธ์ที่ ๑ สร้างภูมิคุ้มกันทางสังคม และยกระดับคุณภาพชีวิตคนในสังคม						
๑.โครงการประกวดหมู่บ้านพัฒนาดีเด่นเศรษฐกิจพอเพียง	๗๕,๐๐๐	๗๕,๐๐๐	๗๕,๐๐๐	๗๕,๐๐๐	๓	สนง.พช.
๒.โครงการอบรมส่งเสริมการปกครองระบอบประชาธิปไตยฯ	๑๕๐,๐๐๐	๑๕๐,๐๐๐	๑๕๐,๐๐๐	๑๕๐,๐๐๐	๒,๓	ปค.อ.ท่าลี่
๓.โครงการพัฒนาคุณภาพน้ำประปา	๓๐๐,๐๐๐	๓๐๐,๐๐๐	๓๐๐,๐๐๐	๓๐๐,๐๐๐	๓	อปท.
๔.โครงการก่อสร้างถนน คสล.ภายในหมู่บ้าน	-	๒,๐๐๐,๐๐๐	๒,๐๐๐,๐๐๐	๒,๐๐๐,๐๐๐	๑,๒,๓	ปค.อ.ท่าลี่/อปท.
๕.โครงการก่อสร้างถนน คสล.สายน้ำมี – ภูเรือ	-	๒,๐๐๐,๐๐๐	๒,๐๐๐,๐๐๐	๒,๐๐๐,๐๐๐	๑	ปค.อ.ท่าลี่
๖.โครงการก่อสร้างถนน คสล.สายน้ำมี – วังขาม	-	๒,๐๐๐,๐๐๐	๒,๐๐๐,๐๐๐	๒,๐๐๐,๐๐๐	๑	ปค.อ.ท่าลี่
๗.โครงการก่อสร้างถนน คสล.สายวังขาม – น้ำกระโทม	-	๑,๐๐๐,๐๐๐	๑,๐๐๐,๐๐๐	๑,๐๐๐,๐๐๐	๑	ปค.อ.ท่าลี่
๘.โครงการช่วยเหลือผู้ด้อยโอกาสทางสังคม	๖๐๐,๐๐๐	๖๐๐,๐๐๐	๖๐๐,๐๐๐	๖๐๐,๐๐๐	๑,๒,๓	ปค.อ.ท่าลี่/อปท.
๙.โครงการพัฒนาคุณภาพชีวิตผู้สูงอายุ	๑๒,๐๐๐,๐๐๐	๑๒,๐๐๐,๐๐๐	๑๒,๐๐๐,๐๐๐	๑๒,๐๐๐,๐๐๐	๓	อปท.
๑๐.โครงการฝึกอบรมเด็กและเยาวชน	๓๐๐,๐๐๐	๓๐๐,๐๐๐	๓๐๐,๐๐๐	๓๐๐,๐๐๐	๓	อปท.
๑๑.โครงการสงเคราะห์ผู้สูงอายุ/ผู้พิการฯ	๑๒,๐๐๐,๐๐๐	๑๒,๐๐๐,๐๐๐	๑๒,๐๐๐,๐๐๐	๑๒,๐๐๐,๐๐๐	๓	อปท.
๑๒.โครงการส่งเสริมสุขภาพผู้สูงอายุ	๓๖๐,๐๐๐	๓๖๐,๐๐๐	๓๖๐,๐๐๐	๓๖๐,๐๐๐	๓	อปท.
๑๓.โครงการพัฒนาคุณภาพชีวิตน้ำประปา	๓๐๐,๐๐๐	๓๐๐,๐๐๐	๓๐๐,๐๐๐	๓๐๐,๐๐๐	๓	อปท.
๑๔.โครงการก่อสร้างสวนสุขภาพเทศบาล	๑๐๐,๐๐๐	๑๐๐,๐๐๐	๑๐๐,๐๐๐	๑๐๐,๐๐๐	๓	ทต.ท่าลี่
๑๕.โครงการส่งเสริมสุขภาพผู้สูงอายุ	๓๖๐,๐๐๐	๓๖๐,๐๐๐	๓๖๐,๐๐๐	๓๖๐,๐๐๐	๓	อปท.
๑๖.โครงการจัดหาที่อยู่อาศัยแก่ผู้ยากไร้	๖๐๐,๐๐๐	๖๐๐,๐๐๐	๖๐๐,๐๐๐	๖๐๐,๐๐๐	๓	อปท.

บัญชีรายการ ชุดโครงการ	งบประมาณดำเนินการ				แหล่งที่มาของ งบประมาณ	หน่วย ดำเนินการ
	พ.ศ.๒๕๖๑	พ.ศ.๒๕๖๒	พ.ศ.๒๕๖๓	พ.ศ.๒๕๖๔		
กลยุทธ์ที่ ๒ เพิ่มประสิทธิภาพการบริหารจัดการภาครัฐให้มีประสิทธิภาพ						
๑.โครงการสนับสนุนการบูรณาการและขับเคลื่อนนโยบายระดับอำเภอ	๙๐๐,๐๐๐	๙๐๐,๐๐๐	๙๐๐,๐๐๐	๙๐๐,๐๐๐	๒	ปค.อ.ท่าลี่
๒.โครงการกีฬาท้องถิ่นสัมพันธ์	๓๐๐,๐๐๐	๓๐๐,๐๐๐	๓๐๐,๐๐๐	๓๐๐,๐๐๐	๓	อปท.
๓.โครงการอบรมพัฒนาศักยภาพด้านการบริการ	๑๐๐,๐๐๐	๑๐๐,๐๐๐	๑๐๐,๐๐๐	๑๐๐,๐๐๐	๑	ปค.อ.ท่าลี่
๔.โครงการปรับปรุงภูมิทัศน์หน่วยงาน	๑๐๐,๐๐๐	๑๐๐,๐๐๐	๑๐๐,๐๐๐	๑๐๐,๐๐๐	๑	ปค.อ.ท่าลี่
๕.โครงการปรับปรุงสถานที่ให้บริการ	๖๐๐,๐๐๐	๖๐๐,๐๐๐	๖๐๐,๐๐๐	๖๐๐,๐๐๐	๓	อปท.
๖.โครงการปรับปรุงพัฒนาระบบคอมพิวเตอร์	๑๐๐,๐๐๐	๑๐๐,๐๐๐	๑๐๐,๐๐๐	๑๐๐,๐๐๐	๑	ปค.อ.ท่าลี่
๗.โครงการศึกษาดูงานเพิ่มประสิทธิภาพ	๑๐๐,๐๐๐	๑๐๐,๐๐๐	๑๐๐,๐๐๐	๑๐๐,๐๐๐	๑	ปค.อ.ท่าลี่
๘.โครงการพัฒนาประสิทธิภาพศูนย์ดำรงธรรมอำเภอ/หมู่บ้าน	๓๐๐,๐๐๐	๓๐๐,๐๐๐	๓๐๐,๐๐๐	๓๐๐,๐๐๐	๒	ปค.อ.ท่าลี่
รวม ประเด็นยุทธศาสตร์ที่ ๒ จำนวน ๒๔ โครงการ	๒๙,๖๔๕,๐๐๐	๓๖,๖๔๕,๐๐๐	๓๖,๖๔๕,๐๐๐	๓๖,๖๔๕,๐๐๐		

➤ ประเด็นยุทธศาสตร์ที่ ๓ ส่งเสริมการบริหารจัดการทรัพยากรธรรมชาติและสิ่งแวดล้อมอย่างยั่งยืน

บัญชีรายการ ชุดโครงการ	งบประมาณดำเนินการ				แหล่งที่มาของ งบประมาณ	หน่วย ดำเนินการ
	พ.ศ.๒๕๖๑	พ.ศ.๒๕๖๒	พ.ศ.๒๕๖๓	พ.ศ.๒๕๖๔		
กลยุทธ์ที่ ๑ อนุรักษ์ พื้นฟูและบริหารจัดการทรัพยากรธรรมชาติและสิ่งแวดล้อม						
๑.โครงการก่อสร้างเขื่อนป้องกันตลิ่งแม่น้ำ	๒,๐๐๐,๐๐๐	๒,๐๐๐,๐๐๐	๒,๐๐๐,๐๐๐	๒,๐๐๐,๐๐๐	๑	ปค.อ.ท่าลี่
๒.โครงการป่าชุมชนลุ่มน้ำห้วยน้ำคาน	๓๐๐,๐๐๐	๓๐๐,๐๐๐	๓๐๐,๐๐๐	๓๐๐,๐๐๐	๓	อปท.
๓.โครงการจัดการหมู่บ้านด้านสิ่งแวดล้อม	๓๐๐,๐๐๐	๓๐๐,๐๐๐	๓๐๐,๐๐๐	๓๐๐,๐๐๐	๓	อปท.
๔.โครงการพัฒนาปรับปรุงแหล่งน้ำธรรมชาติ	๑,๐๐๐,๐๐๐	๑,๐๐๐,๐๐๐	๑,๐๐๐,๐๐๐	๑,๐๐๐,๐๐๐	๑,๒,๓	ปค.อ.ท่าลี่/อปท.
๕.โครงการปลูกต้นไม้ป่าสาธารณะ	๓๖๐,๐๐๐	๓๖๐,๐๐๐	๓๖๐,๐๐๐	๓๖๐,๐๐๐	๓	อปท.
๖.โครงการอนุรักษ์ห้วยน้ำคาน	๕๐,๐๐๐	๕๐,๐๐๐	๕๐,๐๐๐	๕๐,๐๐๐	๓	ทต.ท่าลี่
๗.โครงการบริหารจัดการขยะชุมชน	๓๐๐,๐๐๐	๓๐๐,๐๐๐	๓๐๐,๐๐๐	๓๐๐,๐๐๐	๓	อปท.
๘.โครงการอาสาสมัครพิทักษ์สิ่งแวดล้อม	๕๐,๐๐๐	๕๐,๐๐๐	๕๐,๐๐๐	๕๐,๐๐๐	๓	ทต.ท่าลี่
รวม ประเด็นยุทธศาสตร์ที่ ๓ จำนวน ๘ โครงการ	๔,๓๖๐,๐๐๐	๔,๓๖๐,๐๐๐	๔,๓๖๐,๐๐๐	๔,๓๖๐,๐๐๐		

➤ ประเด็นยุทธศาสตร์ที่ ๔ พัฒนาศักยภาพและเพิ่มขีดความสามารถการเกษตรให้เข้มแข็งและยั่งยืน

บัญชีรายการ ชุดโครงการ	งบประมาณดำเนินการ				แหล่งที่มาของ งบประมาณ	หน่วย ดำเนินการ
	พ.ศ.๒๕๖๑	พ.ศ.๒๕๖๒	พ.ศ.๒๕๖๓	พ.ศ.๒๕๖๔		
กลยุทธ์ที่ ๑ พัฒนาปรับปรุงโครงสร้างพื้นฐานทางการเกษตร						
๑.โครงการพัฒนาแหล่งน้ำเพื่อการเกษตร	๒,๐๐๐,๐๐๐	๒,๐๐๐,๐๐๐	๒,๐๐๐,๐๐๐	๒,๐๐๐,๐๐๐	๑,๒,๓	ปค.อ.ท่าลี่/อปท.
๒.โครงการปรับปรุงซ่อมแซมถนนเพื่อการเกษตร	๒,๐๐๐,๐๐๐	๒,๐๐๐,๐๐๐	๒,๐๐๐,๐๐๐	๒,๐๐๐,๐๐๐	๑,๓	ปค.อ.ท่าลี่/อปท.
กลยุทธ์ที่ ๒ ปรับปรุงประสิทธิภาพการผลิตและสร้างมูลค่าเพิ่มสินค้าการเกษตร						
๑.โครงการส่งเสริมกลุ่มปลูกผักปลอดสารพิษ	๑๐๐,๐๐๐	๑๐๐,๐๐๐	๑๐๐,๐๐๐	๑๐๐,๐๐๐	๑	สนง.กษ.อ.ท่าลี่
๒.โครงการส่งเสริมกลุ่มปุ๋ยอินทรีย์ชีวภาพ	๑๐๐,๐๐๐	๑๐๐,๐๐๐	๑๐๐,๐๐๐	๑๐๐,๐๐๐	๑	สนง.กษ.อ.ท่าลี่
๓.โครงการฝึกอบรมการผลิตและสร้างมูลค่าสินค้าการเกษตร	๑๐๐,๐๐๐	๑๐๐,๐๐๐	๑๐๐,๐๐๐	๑๐๐,๐๐๐	๑	สนง.กษ.อ.ท่าลี่
รวม ประเด็นยุทธศาสตร์ที่ ๔ จำนวน ๕ โครงการ	๔,๓๐๐,๐๐๐	๔,๓๐๐,๐๐๐	๔,๓๐๐,๐๐๐	๔,๓๐๐,๐๐๐		

➤ ประเด็นยุทธศาสตร์ที่ ๕ เสริมสร้างความมั่นคงเพื่อสังคมสงบสุข

บัญชีรายการ ชุดโครงการ	งบประมาณดำเนินการ				แหล่งที่มาของ งบประมาณ	หน่วย ดำเนินการ
	พ.ศ.๒๕๖๑	พ.ศ.๒๕๖๒	พ.ศ.๒๕๖๓	พ.ศ.๒๕๖๔		
กลยุทธ์ที่ ๑ การบริหารจัดการความมั่นคงพื้นที่ชายแดน						
๑.โครงการสนับสนุนศูนย์อำนวยการประสานงานชายแดน	๑๐๐,๐๐๐	๑๐๐,๐๐๐	๑๐๐,๐๐๐	๑๐๐,๐๐๐	๑	ปค.อ.ท่าลี่
๒.โครงการหมู่บ้านเข้มแข็งชายแดน	๑๐๐,๐๐๐	๑๐๐,๐๐๐	๑๐๐,๐๐๐	๑๐๐,๐๐๐	๑,๒	ปค.อ.ท่าลี่
๓.โครงการจุดตรวจเพื่อความมั่นคงชายแดน	๑๐๐,๐๐๐	๑๐๐,๐๐๐	๑๐๐,๐๐๐	๑๐๐,๐๐๐	๑,๒	ปค.อ./ทพ.๒๑๐๒
๔.โครงการอบรมราษฎรหมู่บ้านชายแดน	๑๐๐,๐๐๐	๑๐๐,๐๐๐	๑๐๐,๐๐๐	๑๐๐,๐๐๐	๑,๒	ปค.อ./ทพ.๒๑๐๒
๕.โครงการอบรมบุคลากรปฏิบัติงานชายแดน	๑๐๐,๐๐๐	๑๐๐,๐๐๐	๑๐๐,๐๐๐	๑๐๐,๐๐๐	๑,๒	ปค.อ.ท่าลี่
๖.โครงการปรับปรุงจุดผ่อนปรน/ด่านประเพณี	๑๐๐,๐๐๐	๕๐๐,๐๐๐	๑๐๐,๐๐๐	๑๐๐,๐๐๐	๑,๒	ปค.อ.ท่าลี่
กลยุทธ์ที่ ๒ เสริมสร้างความสัมพันธ์และความเข้าใจอันดีกับประเทศเพื่อนบ้าน						
๑.โครงการเสริมสร้างความสัมพันธ์และความเข้าใจอันดีกับประเทศเพื่อนบ้าน	๗๐,๐๐๐	๗๐,๐๐๐	๗๐,๐๐๐	๗๐,๐๐๐	๑	ปค.อ.ท่าลี่
๒.โครงการเสริมสร้างความสัมพันธ์ระหว่างประชาชนต่อประชาชนในพื้นที่ชายแดน (People to People Connectivity)	๒๐๐,๐๐๐	๒๐๐,๐๐๐	๒๐๐,๐๐๐	๒๐๐,๐๐๐	๒	ปค.อ.ท่าลี่
๓.โครงการส่งเสริมประเพณีวัฒนธรรมและการท่องเที่ยว	๒๐๐,๐๐๐	๒๐๐,๐๐๐	๒๐๐,๐๐๐	๒๐๐,๐๐๐	๓	ปค.อ.ท่าลี่
กลยุทธ์ที่ ๓ เสริมสร้างความเข้มแข็งหมู่บ้าน/ชุมชนป้องกันและแก้ไขปัญหาสังคม						
๑.โครงการสนับสนุนศักยภาพชุมชนรักษาความปลอดภัยหมู่บ้าน (ชรบ.)	๑๐๐,๐๐๐	๑๐๐,๐๐๐	๑๐๐,๐๐๐	๑๐๐,๐๐๐	๑,๒	ปค.อ.ท่าลี่
๒.โครงการพัฒนาศักยภาพผู้ประสานพลังแผ่นดินอาชญาเสพติด	๒๐๐,๐๐๐	๒๐๐,๐๐๐	๒๐๐,๐๐๐	๒๐๐,๐๐๐	๓	ปค.อ.ท่าลี่
๓.โครงการเสริมสร้างประสิทธิภาพหมู่บ้าน/ชุมชนอาชญาเสพติด	๑๑๖,๐๐๐	๑๑๖,๐๐๐	๑๑๖,๐๐๐	๑๑๖,๐๐๐	๓	ปค.อ.ท่าลี่
๔.โครงการสนับสนุนการขับเคลื่อนงานคณะกรรมการหมู่บ้าน (กม.)	๑๐๐,๐๐๐	๑๐๐,๐๐๐	๑๐๐,๐๐๐	๑๐๐,๐๐๐	๑,๒	ปค.อ.ท่าลี่

บัญชีรายการ ชุดโครงการ	งบประมาณดำเนินการ				แหล่งที่มาของ งบประมาณ	หน่วย ดำเนินการ
	พ.ศ.๒๕๖๑	พ.ศ.๒๕๖๒	พ.ศ.๒๕๖๓	พ.ศ.๒๕๖๔		
กลยุทธ์ที่ ๔ บูรณาการบริหารจัดการปัญหาทางสังคมให้มีประสิทธิภาพ						
๑.โครงการประชุมเชิงปฏิบัติการการป้องกันและแก้ไขปัญหาดังกล่าว	๗๐,๐๐๐	๗๐,๐๐๐	๗๐,๐๐๐	๗๐,๐๐๐	๑	ปค.อ.ท่าลี่
๒.โครงการสนับสนุนการปฏิบัติงานเจ้าหน้าที่ด้านความมั่นคง	๑๐๐,๐๐๐	๑๐๐,๐๐๐	๑๐๐,๐๐๐	๑๐๐,๐๐๐	๑,๒	ปค.อ.ท่าลี่
รวม ประเด็นยุทธศาสตร์ที่ ๕ จำนวน ๑๕ โครงการ	๑,๗๕๖,๐๐๐	๒,๑๕๖,๐๐๐	๑,๗๕๖,๐๐๐	๑,๗๕๖,๐๐๐		

- คำสั่งแต่งตั้งคณะกรรมการบริหารงานอำเภอ (กบอ.)
- รายงานการประชุมคณะกรรมการบริหารงานอำเภอ (กบอ.) ที่รับรองและประกาศใช้แผนพัฒนาอำเภอ ๔ ปี (พ.ศ.๒๕๖๑ – ๒๕๖๔)





คำสั่งอำเภอท่าลี่  
ที่ ๕๑/๒๕๕๙  
เรื่อง แต่งตั้งคณะกรรมการบริหารงานอำเภอ (กบอ.)

ตามที่กรมการปกครองได้กำหนดแนวทางการจัดระบบบริหารงานระดับอำเภอให้สอดคล้องกับแนวทางการจัดระบบการบริหารงานระดับจังหวัด โดยมุ่งให้อำเภอเป็นหน่วยบริหารงานเชิงบูรณาการที่มีสมรรถนะในการนำนโยบายรัฐบาล ยุทธศาสตร์และระเบียบวาระแห่งชาติไปสู่การปฏิบัติได้อย่างมีประสิทธิภาพ และเกิดประสิทธิผล ตลอดจนสามารถดูแลแก้ไขปัญหาในระดับพื้นที่ได้อย่างทั่วถึง ทันทีทันใดที่เกิดความพึงพอใจของประชาชน เป็นไปตามแนวทางพระราชกฤษฎีกาว่าด้วยหลักเกณฑ์และการบริหารกิจการบ้านเมืองที่ดี พ.ศ.๒๕๔๖ และพระราชกฤษฎีกาว่าด้วยการบริหารงานจังหวัดและกลุ่มจังหวัดแบบบูรณาการ พ.ศ. ๒๕๕๑ นั้น

อาศัยอำนาจตามพระราชบัญญัติระเบียบบริหารราชการแผ่นดิน พ.ศ. ๒๕๓๔ และแก้ไขเพิ่มเติมถึงปัจจุบัน มาตรา ๖๕ อำเภอท่าลี่จึงแต่งตั้งคณะกรรมการบริหารงานอำเภอ (กบอ.) มีองค์ประกอบและอำนาจหน้าที่ ดังนี้

- |  |                  |
|--|------------------|
| ๑. นายอำเภอท่าลี่  | ประธานกรรมการ    |
| ๒. ปลัดอำเภอหัวหน้าฝ่ายบริหารงานปกครอง                                 | รองประธานกรรมการ |
| ๓. ผู้กำกับการสถานีตำรวจภูธรท่าลี่                                     | กรรมการ          |
| ๔. ผู้บังคับกองร้อยทหารพรานที่ ๒๑๐๔                                    | กรรมการ          |
| ๕. สาธารณสุขอำเภอท่าลี่  | กรรมการ          |
| ๖. พัฒนาการอำเภอท่าลี่   | กรรมการ          |
| ๗. สัสดีอำเภอท่าลี่  | กรรมการ          |
| ๘. เกษตรอำเภอท่าลี่  | กรรมการ          |
| ๙. ผู้อำนวยการศูนย์การศึกษาอกระบบและ<br>การศึกษาตามอัธยาศัยอำเภอท่าลี่ | กรรมการ          |
| ๑๐. วัฒนธรรมอำเภอท่าลี่  | กรรมการ          |
| ๑๑. หัวหน้าการไฟฟ้าส่วนภูมิภาคอำเภอท่าลี่                              | กรรมการ          |
| ๑๒. ท้องถิ่นอำเภอท่าลี่  | กรรมการ          |
| ๑๓. ผู้จัดการธนาคารเพื่อการเกษตรและสหกรณ์การเกษตรสาขาท่าลี่            | กรรมการ          |
| ๑๔. ผู้จัดการธนาคารออมสินสาขาท่าลี่                                    | กรรมการ          |
| ๑๕. ประธานชมรมกำนันผู้ใหญ่บ้านอำเภอท่าลี่                              | กรรมการ          |
| ๑๖. นายกเทศมนตรีตำบลท่าลี่   | กรรมการ          |

๑๗. นายกองค้การบริหารส่วนตำบลที่ได้รับคัดเลือก	กรรมการ
๑๘. นายกสมาคมพ่อค้าอำเภอท่าลี่	กรรมการ
๑๙. ประธานกองทุนพัฒนาบทบาทสตรีอำเภอท่าลี่	กรรมการ
๒๐. ประธานกลุ่มคุณภาพการศึกษาลุ่มน้ำเหือง	กรรมการ
๒๑. ประธานกลุ่มคุณภาพการศึกษาท่าลี่	กรรมการ
๒๒. ประธาน อสม. อำเภอท่าลี่	กรรมการ
๒๓. ปลัดอำเภองานสำนักงาน	กรรมการ/เลขานุการ
๒๔. เจ้าหน้าที่ปกครอง/พนักงานราชการ/ลูกจ้าง ที่รับมอบหมาย	ผู้ช่วยเลขานุการ

### มีหน้าที่

๑. อำนวยการบริหารราชการขับเคลื่อนนโยบายรัฐบาล นโยบายกระทรวง กรมต่างๆ  
ในพื้นที่อำเภอให้บรรลุตามเป้าหมายที่กำหนด
  ๒. ประสานการจัดทำแผนพัฒนาต่างๆ และยุทธศาสตร์พัฒนาอำเภอให้มีความเชื่อมโยงกับ  
ยุทธศาสตร์พัฒนาจังหวัด/กลุ่มจังหวัด และสอดคล้องกับสภาพปัญหาความต้องการของประชาชนในพื้นที่  
อย่างแท้จริง
  ๓. การอำนวยการแก้ไขปัญหาความเดือดร้อนและความจำเป็นเร่งด่วนให้กับประชาชนใน  
พื้นที่อำเภอท่าลี่
  ๔. การกิจอื่นๆ ที่ได้รับมอบหมาย
- ทั้งนี้ ตั้งแต่บัดนี้เป็นต้นไป

สั่ง ณ วันที่ ๒๘ มีนาคม พ.ศ. ๒๕๕๙

(ลงชื่อ) ชัชพงษ์ อาจแก้ว  
(นายชัชพงษ์ อาจแก้ว)  
นายอำเภอท่าลี่

บันทึกรายงานการประชุม  
คณะกรรมการบริหารงานอำเภอท่าลี่ (กบอ.ท่าลี่)  
ครั้งที่ ๒ /๒๕๕๙

วันที่ ๑ กรกฎาคม ๒๕๕๙ เวลา ๑๑.๐๐ น. ณ ห้องประชุมมิตรภาพ (AEC)

.....

กรรมการผู้มาประชุม

๑. นายชัยพงษ์ อาจแก้ว	นายอำเภอท่าลี่/ประธาน กบอ.
๒. นายอรุณ กอเข็ม	ปลัดอำเภอหัวหน้าฝ่ายบริหารงานปกครอง
๓. นายกฤติชญา บุญล้อมรัตน์	ปลัดอำเภองานสำนักงาน/เลขานุการ
๔. พ.ต.ท.ใจชาย หงษ์เวียง	แทน ผกก.สภ.ท่าลี่
๕. นายไพฑูรย์ บัณฑิตสังข์	สาธารณสุขอำเภอท่าลี่
๖. น.ส.สิริกร ศรีทอง	พัฒนาการอำเภอท่าลี่
๗. ส.อ.วิรัตน์ น้อยตา	แทน สัสดีอำเภอท่าลี่
๘. นางรัชนี มณีวัฒน์	แทน เกษตรอำเภอท่าลี่
๙. นางวรรณวิภา มะโนศรี	แทน กศน.อ.ท่าลี่
๑๐. นายรวมชัย สีตะธนี	วัฒนธรรมอำเภอท่าลี่
๑๑. นางกรรณิกา แก้วกุลบุตร	ท้องถิ่นอำเภอท่าลี่
๑๒. นายสุรชน เนรมิตพานิชย์	นายกเทศมนตรีตำบลท่าลี่
๑๓. นายอุดร จันทะภา	นายก อบต.น้ำแคม
๑๔. นายสรินทร์ แก้วชูฟอง	ประธานกลุ่มคุณภาพการศึกษาหมู่บ้าน
๑๖. นายสัญญา สุวันนัง	ประธานชมรมกำนันผู้ใหญ่บ้าน

กรรมการผู้ไม่มาประชุม

๑. ผบ.ร้อย ทพ.๒๑๐๔
๒. หัวหน้าการไฟฟ้า อ.ท่าลี่
๓. ผจก. ธ.ก.ส. อ.ท่าลี่
๔. ผจก. ออมสิน อ.ท่าลี่
๕. นายกสมาคมพ่อค้า อ.ท่าลี่
๖. ประธานกองทุนพัฒนาบทบาทสตรี
๗. ประธานกลุ่มคุณภาพการศึกษาท่าลี่
๘. ประธาน อสม.อ.ท่าลี่

เริ่มประชุมเวลา ๑๐.๓๐ น. โดยมีนายชัยพงษ์ อาจแก้ว นายอำเภอท่าลี่/ประธานคณะกรรมการบริหารงานอำเภอ (กบอ.ท่าลี่) เป็นประธานที่ประชุม

ระเบียบวาระที่ ๑ เรื่องที่ประธานแจ้งให้ที่ประชุมทราบ

ประธาน : พระราชบัญญัติระเบียบบริหารราชการแผ่นดิน พ.ศ.๒๕๓๕ แก้ไขเพิ่มเติมโดยพระราชบัญญัติระเบียบบริหารราชการแผ่นดิน (ฉบับที่ ๗) พ.ศ.๒๕๕๐ มาตรา ๕๒ วรรคสาม มาตรา ๕๓/๑ และ มาตรา ๕๓/๒ ได้บัญญัติให้จังหวัดจัดทำแผนพัฒนาจังหวัดให้สอดคล้องกับแนวทางการพัฒนาเศรษฐกิจและสังคมแห่งชาติและความต้องการของประชาชนในท้องถิ่นภายในจังหวัด

กรรมการปกครอง...

กรมการปกครองได้แจ้งให้จังหวัดแจ้งอำเภอทราบถึงปฏิทินการจัดทำแผนพัฒนาพื้นที่ในระดับต่างๆ ในปี พ.ศ.๒๕๕๙ และการดำเนินการเกี่ยวกับแผนชุมชน/หมู่บ้าน แผนพัฒนาอำเภอ เพื่อให้แผนพัฒนาอำเภอ ๔ ปี (พ.ศ.๒๕๖๑ - ๒๕๖๔) เป็นเครื่องมือกำหนดทิศทางการพัฒนาอำเภอให้มีความเหมาะสมกับศักยภาพของพื้นที่ และความต้องการของประชาชน รวมทั้งเชื่อมต่อกับแผนพัฒนาจังหวัด/กลุ่มจังหวัด

มติที่ประชุม : ทราบ

ระเบียบวาระที่ ๒ เรื่องรับรองรายงานการประชุมครั้งที่ ๑/๒๕๕๙ เมื่อวันที่ ๑๗ พ.ค. ๒๕๕๙

มติที่ประชุม : รับรองรายงานการประชุม

ระเบียบวาระที่ ๓ เรื่องเพื่อทราบ

- กระบวนการการจัดทำแผนพัฒนาอำเภอ ๔ ปี (พ.ศ.๒๕๖๑ - ๒๕๖๔)

ประธาน : ขอให้เลขาฯ สรุปกระบวนการการจัดทำแผนพัฒนาอำเภอ ๔ ปี (พ.ศ.๒๕๖๑ - ๒๕๖๔)

เลขาฯ : สรุปกระบวนการการจัดทำแผนพัฒนาอำเภอ ๔ ปี (พ.ศ.๒๕๖๑ - ๒๕๖๔) มี ๔ กระบวนการ ดังนี้

กระบวนการที่ ๑ การทบทวนและกำหนดกรอบแผนพัฒนาอำเภอ ๔ ปี (พ.ศ.๒๕๖๑ - ๒๕๖๔)

กระบวนการที่ ๒ การบูรณาการปัญหาความต้องการของทุกภาคส่วนในพื้นที่อำเภอ

กระบวนการที่ ๓ ประกาศใช้แผนพัฒนาอำเภอ ๔ ปี (พ.ศ.๒๕๖๑ - ๒๕๖๔)

กระบวนการที่ ๔ การประสานและติดตามการนำแผนพัฒนาอำเภอ ๔ ปี (พ.ศ.๒๕๖๑ - ๒๕๖๔)

ไปใช้ประโยชน์

สรุป คณะกรรมการบริหารงานอำเภอ (กบอ.) ต้องพิจารณาให้ความเห็นชอบและประกาศใช้ แผนพัฒนาอำเภอ ๔ ปี (พ.ศ.๒๕๖๑ - ๒๕๖๔) ภายในวันที่ ๓๑ พฤษภาคม ๒๕๕๙ และพิจารณาให้ความเห็นชอบ บัญชีแผนงาน/โครงการความต้องการของอำเภอ ประจำปีงบประมาณ พ.ศ.๒๕๖๑ ที่มีความสอดคล้องเชื่อมโยง กับยุทธศาสตร์การพัฒนาจังหวัด ภายในวันที่ ๑๐ มิถุนายน ๒๕๕๙ เพื่อจะได้ดำเนินการจัดส่งแผนพัฒนาอำเภอ ๔ ปี (พ.ศ.๒๕๖๑ - ๒๕๖๔) และบัญชีแผนงาน/โครงการความต้องการของอำเภอ ประจำปีงบประมาณ พ.ศ. ๒๕๖๑ ให้จังหวัดเพื่อนำไปใช้เป็นข้อมูลในการจัดทำแผนพัฒนาจังหวัด (พ.ศ.๒๕๖๑ - ๒๕๖๔) และแผนปฏิบัติการ ราชการประจำปีของจังหวัด ประจำปีงบประมาณ พ.ศ.๒๕๖๑ ภายในวันที่ ๑๕ มิถุนายน ๒๕๕๙

มติที่ประชุม : ทราบ

ระเบียบวาระที่ ๔ เรื่องเพื่อพิจารณา

๔.๑ แผนพัฒนาอำเภอท่าลี่ ๔ ปี (พ.ศ.๒๕๖๑ - ๒๕๖๔) (เอกสาร ๑ )

ประธาน : ขอให้คณะกรรมการทุกท่านตรวจสอบรายละเอียดแผนพัฒนาอำเภอท่าลี่ ๔ ปี (พ.ศ.๒๕๖๑ - ๒๕๖๔) ตามเอกสารที่แจกให้คณะกรรมการทุกท่านและขอให้เลขาฯ สรุปรายละเอียดให้คณะกรรมการทราบและพิจารณาอีกครั้ง

เลขาฯ : สรุปรายละเอียดแผนพัฒนาอำเภอท่าลี่ ๔ ปี (พ.ศ.๒๕๖๑ - ๒๕๖๔) ประกอบด้วยส่วนต่างๆ ดังนี้

ส่วนที่ ๑ ข้อมูลทั่วไปของอำเภอ

ส่วนที่ ๒ การวิเคราะห์สถานการณ์และศักยภาพของพื้นที่

ส่วนที่ ๓ ข้อมูลแผนพัฒนาอำเภอ ๔ ปี (พ.ศ.๒๕๖๑ - ๒๕๖๔)

ส่วนที่ ๔ โครงการภายใต้ประเด็นยุทธศาสตร์

**ประธาน :** ขอให้คณะกรรมการทุกท่านตรวจสอบรายละเอียดแผนพัฒนาอำเภอท่าลี่ ๔ ปี (พ.ศ.๒๕๖๑ – ๒๕๖๔) ตามเอกสารที่แจกให้และขอมติที่ประชุม

**มติที่ประชุม :** มติเห็นชอบแผนพัฒนาอำเภอท่าลี่ ๔ ปี (พ.ศ.๒๕๖๑ – ๒๕๖๔)และขอให้ประกาศใช้แผนพัฒนาอำเภอบนนี้ ตั้งแต่ วันที่ ๓๑ พฤษภาคม ๒๕๕๙ เป็นต้นไป โดยมอบให้ฝ่ายเลขาฯ ดำเนินการตามขั้นตอนปฏิบัติต่อไป

#### **๔.๒ แผนความต้องการของอำเภอ ประจำปีงบประมาณ พ.ศ.๒๕๖๑ ( เอกสาร ๒ )**

**ประธาน :** ขอให้คณะกรรมการทุกท่านตรวจสอบรายละเอียดแผนความต้องการของอำเภอ ประจำปีงบประมาณ พ.ศ.๒๕๖๑ ตามเอกสารที่แจกให้คณะกรรมการทุกท่านและขอให้เลขาฯ สรุปรายละเอียดให้คณะกรรมการทราบและพิจารณาอีกครั้ง

**เลขาฯ :** สรุปรายละเอียดแผนความต้องการของอำเภอ ประจำปีงบประมาณ พ.ศ.๒๕๖๑ ดังนี้

๑.โครงการปรับปรุงภูมิทัศน์ผาประวัติศาสตร์	งบประมาณ ๑,๐๒๘,๐๐๐ บาท
๒.โครงการปรับปรุงภูมิทัศน์แก่งตาตั่ว	งบประมาณ ๖๖๙,๗๐๐ บาท
๓.โครงการพัฒนาแหล่งท่องเที่ยวอ่างเก็บน้ำวัดลาดปู่	งบประมาณ ๒,๙๐๐,๐๐๐ บาท
๔.โครงการก่อสร้างลานเอนกประสงค์แก่งโตน	งบประมาณ ๑,๐๐๐,๐๐๐ บาท
๕.โครงการปรับปรุงแหล่งท่องเที่ยวตักห้วยไค้	งบประมาณ ๙๒๙,๐๐๐ บาท
๖.โครงการปรับปรุงแหล่งท่องเที่ยวตาดส้มบ่อ	งบประมาณ ๓๐๐,๐๐๐ บาท
๗.โครงการส่งเสริมความสัมพันธ์ระหว่างประชาชนกับประชาชนในพื้นที่ชายแดน (People to People Connectivity)	งบประมาณ ๒๐๐,๐๐๐ บาท
๘.โครงการเสริมสร้างความสัมพันธ์และความเข้าใจอันดีกับประเทศเพื่อนบ้าน	งบประมาณ ๗๐,๐๐๐ บาท
๙.โครงการสนับสนุนการบูรณาการและขับเคลื่อนนโยบายระดับอำเภอ	งบประมาณ ๙๐๐,๐๐๐ บาท
๑๐.โครงการส่งเสริมประเพณีวัฒนธรรมและการท่องเที่ยว	งบประมาณ ๒๐๐,๐๐๐ บาท
๑๑.โครงการเสริมสร้างประสิทธิภาพหมู่บ้านชุมชนเข้มแข็งเอาชนะยาเสพติด	งบประมาณ ๑๑๗,๐๐๐ บาท
๑๒.โครงการอบรมส่งเสริมการปกครองระบอบประชาธิปไตยอันมีพระมหากษัตริย์ทรงเป็นประมุข และดำรงไว้ซึ่งสถาบันหลัก	งบประมาณ ๑,๐๒๘,๐๐๐ บาท
๑๓.โครงการประกวดหมู่บ้านพัฒนาดีเด่นภายใต้ แนวทางเศรษฐกิจพอเพียง	งบประมาณ ๒๐๐,๐๐๐ บาท
๑๔.โครงการประชุมปรึกษาหารือและระดมความคิดเห็นเกี่ยวกับความต้องการของประชาชนในพื้นที่	งบประมาณ ๒๕,๐๐๐ บาท
๑๕.โครงการโครงการปรับปรุงภูมิทัศน์พระใหญ่ริมน้ำคาน	งบประมาณ ๑,๕๑๓,๑๐๐ บาท
๑๖.โครงการก่อสร้างเขื่อนป้องกันตลิ่งแม่น้ำคาน	งบประมาณ ๒,๐๐๐,๐๐๐ บาท
๑๗.โครงการพัฒนาปรับปรุงแหล่งน้ำธรรมชาติ	งบประมาณ ๑,๐๐๐,๐๐๐ บาท

**รวม ๑๗ โครงการ งบประมาณทั้งสิ้น ๑๔,๐๗๙,๐๐๐ บาท (สิบสี่ล้านเจ็ดหมื่นเก้าพันเก้าร้อยบาทถ้วน)**

**มติที่ประชุม :** มติเห็นชอบแผนความต้องการของอำเภอ ประจำปีงบประมาณ พ.ศ.๒๕๖๑ โดยมอบให้ฝ่ายเลขาฯ ดำเนินการตามขั้นตอนต่อไป

๔.๓ โครงการสนับสนุนการบูรณาการและการขับเคลื่อนนโยบายในพื้นที่อำเภอและท้องที่  
ปีงบประมาณ พ.ศ.๒๕๕๙

ประธาน : ขอให้เลขาฯ สรุปรายละเอียดโครงการสนับสนุนการบูรณาการและการขับเคลื่อนนโยบายใน  
พื้นที่อำเภอและท้องที่ ปีงบประมาณ พ.ศ.๒๕๕๙ ให้คณะกรรมการทราบและพิจารณา

เลขาฯ : โครงการสนับสนุนการบูรณาการและการขับเคลื่อนนโยบายในพื้นที่อำเภอและท้องที่  
ปีงบประมาณ พ.ศ.๒๕๕๙ ที่ได้รับสนับสนุนงบประมาณจากกรมการปกครองไตรมาส ๔ (กรกฎาคม – กันยายน  
๒๕๕๙) ดังนี้

๑. การอำนวยความสะดวกราชการอำเภอ / ค่าใช้จ่ายในการบริหารราชการ  
งบประมาณ ๔๕,๐๐๐ บาท
๒. การขับเคลื่อนงานนโยบาย/ โครงการขยายผลโครงการอันเนื่องมาจากพระราชดำริตาม  
ปรัชญาเศรษฐกิจพอเพียง งบประมาณ ๙๐,๐๐๐ บาท
๓. การแก้ไขปัญหาความเดือดร้อนของประชาชน/ โครงการแก้ไขปัญหาเฉพาะหน้า  
งบประมาณ ๙๐,๐๐๐ บาท

รวม ๓ รายการ/โครงการ งบประมาณ ๒๒๕,๐๐๐ บาท (สองแสนสองหมื่นห้าพันบาทถ้วน)

มติที่ประชุม : มติเห็นชอบโครงการสนับสนุนการบูรณาการและการขับเคลื่อนนโยบายในพื้นที่อำเภอและ  
ท้องที่ ปีงบประมาณ พ.ศ.๒๕๕๙ ที่ได้รับสนับสนุนงบประมาณจากกรมการปกครองไตรมาส ๔ (กรกฎาคม –  
กันยายน ๒๕๕๙) โดยมอบให้ฝ่ายเลขาฯ ดำเนินการจัดทำรายละเอียดโครงการและดำเนินการต่อไป

ระเบียบวาระที่ ๕ เรื่องอื่น ๆ (ไม่มี)

ประธาน : ท่านผู้ใดมีเรื่องที่จะแจ้งกับที่ประชุมอีกหรือไม่ ถ้ามี ขอเชิญได้เลย ถ้าไม่มี ผมขอขอบคุณทุก  
ท่านที่มาประชุมครั้งนี้และขอปิดการประชุม

ปิดประชุมเวลา ๑๒.๐๐ น.

(ลงชื่อ) กฤติชญา บุญล้อมรัตน์ ผู้จัดรายงานการประชุม

( นายกฤติชญา บุญล้อมรัตน์ )

(ลงชื่อ) กฤติชญา บุญล้อมรัตน์ ผู้ตรวจรายงานการประชุม

( นายกฤติชญา บุญล้อมรัตน์ )